

## CONTRAT DE RIVIERE DYLE-GETTE

### Rapport final activités 2015

#### 1. *Etat d'avancement général des missions du contrat de rivière :*

- I. *d'organiser et de tenir à jour un inventaire de terrain: voir point 5*
- II. *de contribuer à faire connaître les objectifs visés aux articles D.1<sup>er</sup> et D.22 du Code de l'Eau et de participer à la réalisation de ces objectifs : voir points 4, 5, 6, 7, 8, 9 et 10*
- III. *de contribuer à la mise en œuvre des plans de gestion par bassin hydrographique : voir points 5, 8.1, 8.4, 9.19 et 10*
- IV. *de favoriser la détermination d'actions par les groupes de travail visés à l'article R.52, § 2 : voir point 8*
- V. *de participer à la consultation du public organisée dans le cadre de l'élaboration et la mise en œuvre des plans de gestion par bassins hydrographiques et visées aux articles D.1er et D.22 : voir point 9.19*
- VI. *d'assurer l'information et la sensibilisation des acteurs locaux et de la population qui réside dans les limites géographiques du contrat de rivière, notamment par le biais d'événements et de publications : voir points 4, 6, 7, 8, 9, 10 et 12*
- VII. *de contribuer, en vue d'une gestion intégrée du cycle de l'eau, à la réalisation d'outils spécifiques selon la méthodologie mise en place par la Région wallonne, tels le registre des zones protégées visé à l'article D.18, l'agenda 21 local, les plans communaux d'environnement et de gestion de la nature visés à l'article D.48 du Livre 1er du Code de l'environnement, le Plan de Prévention et de Lutte contre les Inondations et leurs Effets sur les Sinistrés (plan P.L.U.I.E.S.) adopté par le Gouvernement wallon le 9 janvier 2003, le régime de gestion active prévu par l'article 26 de la loi du 12 juillet 1973 sur la conservation de la nature :*
  - Le CRDG continue à apporter son aide à la Province du Brabant wallon dans le cadre du contrat de gestion entre PBW et l'UCL portant sur la création d'une plateforme d'échange d'informations sur la lutte contre les inondations et coulées de boue
  - Le CRDG a contribué à la définition des enjeux PARIS pour les cours de 2<sup>ème</sup> et 3<sup>ème</sup> catégories (voir point 8.3)
  - Le CRDG a aussi contribué à la promotion d'une gestion alternative des eaux pluviales en agglomérations, en conformité avec le plan PLUIES (voir point 4.7)
  - Le CRDG reste à la disposition du SPW pour apporter sa contribution, le cas échéant, à la mise en œuvre de Natura 2000
- VIII *d'assurer le suivi des actions visées dans le protocole d'accord :*
  - En cours d'année, la Cellule de coordination du CRDG a pris des initiatives qui ont pour objectif de permettre, indirectement, aux partenaires de réaliser plus facilement leurs engagements 2014-2016. Pour 2015, on peut mentionner les actions suivantes de la Cellule de coordination : coordination des chantiers d'éradication des plantes invasives (voir point 8.1), lutte contre les atteintes aux cours d'eau et les infractions environnementales (voir points 4.2, 4.5 et 8.2), aide à la gestion intégrée et concertée des cours d'eau (voir points 4.2.5, 4.9 et 8.3), réflexion sur la problématique des rejets individuels d'eaux usées (voir point 4.5), coordination du programme des JWE (voir point 9.2), aide des partenaires publics et associatifs pour informer et sensibiliser le public (voir points 4, 6, 7, 9 et 12), amélioration du fonctionnement participatif au sein du CRDG (voir points 8 et 9.6). Ces initiatives de la Cellule de coordination portent sur l'ensemble du

bassin Dyle-Gette : elles s'adressent à un grand nombre de communes partenaires (voire à toutes) et/ou à tous les gestionnaires de cours d'eau. La plupart de ces initiatives figurent aussi, en tant que telles, dans la liste des engagements 2014-2016 de la Cellule de coordination.

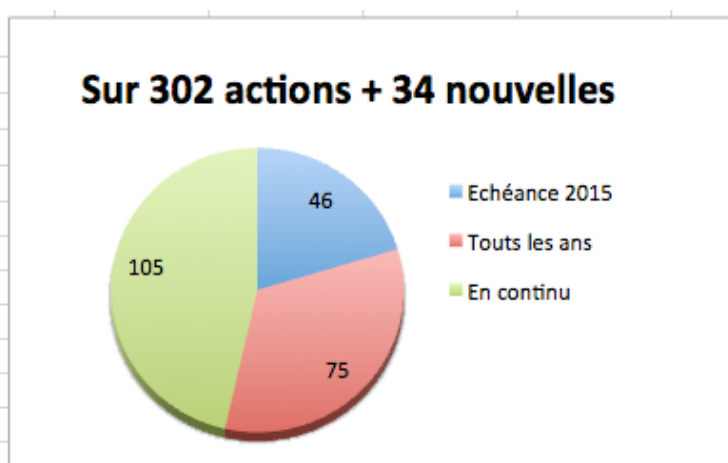
- Par ailleurs, certains partenaires ont sollicité, d'initiative et directement, la Cellule de coordination pour les aider à concrétiser plus facilement un ou plusieurs des engagements qu'ils ont souscrits dans le PA 2014-2016 du CRDG. En répondant positivement à de telles sollicitations, la Cellule de coordination favorise aussi la mise en œuvre de ce programme d'actions.
- Pour ce qui concerne le suivi du programme d'actions 2014-2016, nous avons pu recueillir de manière formelle le suivi 2015 des engagements de la part de la grande majorité de nos partenaires. La 2ème enquête de suivi (année 2015) s'est faite via les réunions des 6 GT décentralisés, entre septembre 2015 et février 2016.

L'association peut également se voir confier des missions techniques par le Gouvernement de la Région wallonne (art.D.32, §3, al.3 du Code de l'Eau) et par le Collège provincial de la Province du Brabant wallon: voir les actions de lutte contre les plantes invasives (voir point 8.1) (aide spécifique de la Province du Brabant wallon accordée au CRDG).

## 2. Nombre d'actions prévues pour l'année 2015:

Sur 302 actions au PA 2014-2016 + 34 nouvelles actions : 46 actions prévues pour l'année 2015 (dont 10 par la Cellule de coordination) + 75 actions à réaliser tous les ans (dont 7 par la Cellule de coordination) + 105 actions à réaliser en continu (dont 4 par la Cellule de coordination)

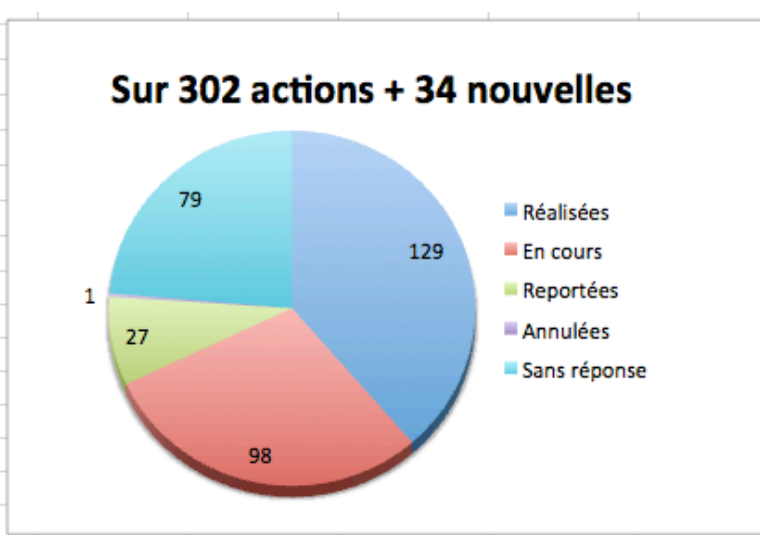
Sur 302 actions + 34		dont CRDG	
Echéance 2015	46	10	
Touts les ans	75	7	
En continu	105	4	
	<b>226</b>	<b>21</b>	



## 3. Nombre et ampleur des actions effectivement réalisées dans l'année écoulée classées en fonction de leur planning initial dans le programme (cette année-là, les années antérieures ou hors programme) :

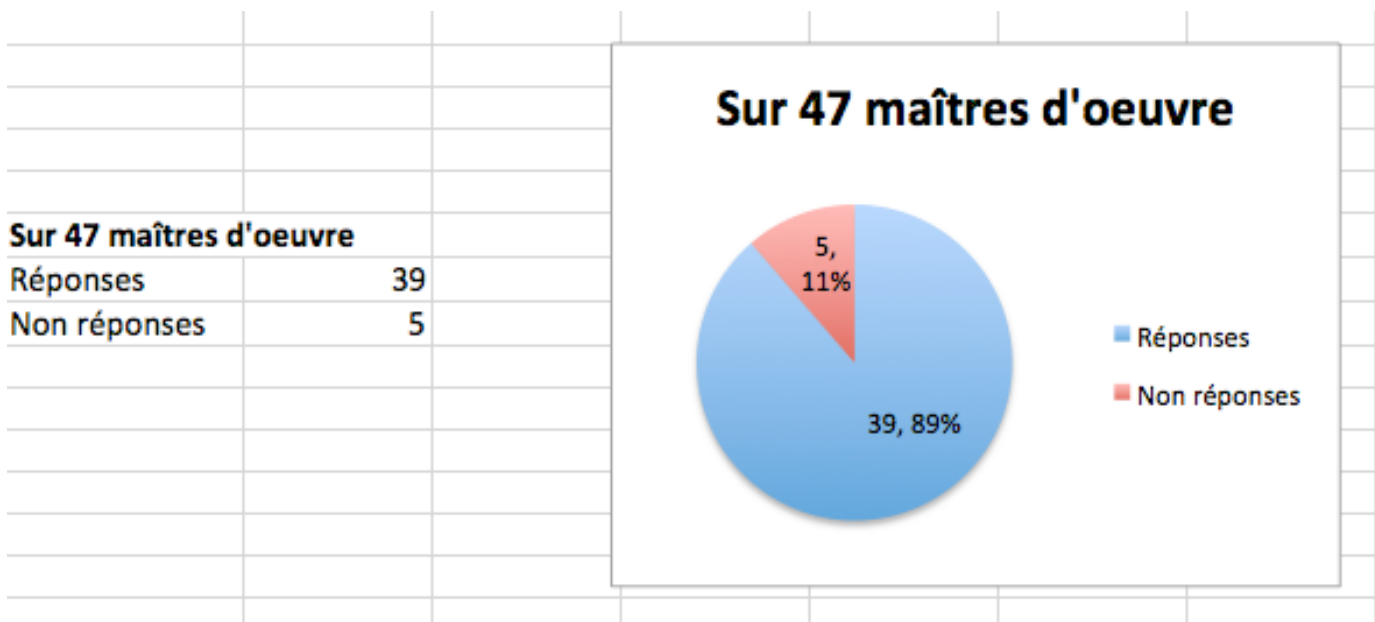
Actions dont l'échéance était prévue en 2015

Sur 302 actions + 34		dont CRDG	
Réalisées	129	23	
En cours	98	8	
Reportées	27		
Annulées	1	1	
Sans réponse	79		
	<b>334</b>	<b>32</b>	



Parmi les actions dont l'échéance est prévue en 2015 : 4 actions sont réalisées (dont 1 CRDG) et 3 actions sont en cours  
 Parmi les actions dont l'échéance est prévue en 2016 : 2 actions sont réalisées et 9 actions sont en cours

## Taux de réponses au suivi du programme d'action



### 4. Synthèse succincte de chaque action menée :

#### Parmi les actions du PA 2014-2016 (MO = la Cellule de coordination du CRDG)

##### 4.1) Soutien aux agriculteurs pour l'accès du bétail aux cours d'eau :

Interruption au soutien financier du CRDG aux agriculteurs à partir de 2015, suite à un contact avec le SPW au sujet de la possibilité de continuer à subsidier les agriculteurs pour la pose de clôtures et abreuvoirs. Le SPW a en effet dit que ce n'était plus conseillé car en opposition avec les réglementations européennes.

Le CRDG reste toutefois disponible pour accompagner les agriculteurs volontaires dans cette démarche :

- Environnement Dyle avait manifesté un intérêt pour planifier une réunion avec un agriculteur mais pas de suite ;
- A la demande conjointe du CRDG et de la Commune d'Incourt, une rencontre sur le terrain a été effectuée le 29 octobre pour rencontrer un agriculteur exploitant des prairies le long du ruisseau de l'Orbais. L'échevine de l'environnement, Nathalie Delacroix, était présente. L'agriculteur a bien installé des clôtures le long du cours d'eau mais de manière bien insuffisante car les vaches continuent d'accéder très régulièrement au cours d'eau. En outre, même si des clôtures sont plus ou moins présentes, il n'y a de toute façon aucun système installé pour que les bêtes puissent s'abreuver, ce qui montre bien que la pose des clôtures a juste été faite pour se conformer à la réglementation en cas de simple contrôle visuel à distance ! Cet accès du bétail au cours d'eau a l'identifiant « Orb132 » dans l'inventaire des PN du CRDG. Au terme de la rencontre, et malgré de nombreux atermoiements, l'agriculteur devrait replacer correctement ses clôtures et installer des pompes à museau. Affaire à suivre ... ;
- Une réunion devait aussi avoir lieu avec un agriculteur et la Commune de Mont-St-Guibert, organisée par l'éco-conseiller, pour le point « Nbo02 » mais rien n'a encore été fait ;
- Un autre dossier pourrait se concrétiser prochainement sur Orp-Jauche, où la Province du BW est intervenue pour faciliter la traversée du cours d'eau par le bétail, mais l'agriculteur n'a pas encore fait le nécessaire pour clôturer sa pâture (Commune de Orp-Jauche).

##### 4.2) Aide-service de la Cellule de coordination envers les partenaires du CRDG (voir fiche *ad hoc*):

- 4.2.1) aide aux communes pour la résolution et la prévention des atteintes « saisonnières » le long des cours d'eau :
  - ☞ les données d'inventaire spécifiques aux dépôts de déchets verts ainsi que les lieux de pulvérisations d'herbicide recueillis sur le terrain en 2014-2015 ont été transmises début juin aux 19 communes concernées par les relevés 2015, en leur demandant d'agir au plus vite pour enrayer ces mauvaises pratiques saisonnières de la part des riverains. La Commune de Lasne a préparé en réaction les courriers à destination des riverains concernés.
  - ☞ une rencontre sur ce sujet avec la presse à Hélécinne a été préparée en collaboration avec l'agent constatateur d'Hélécinne : elle a eu lieu le 30 juin (voir point 7.4)
  - ☞ voir le compte-rendu de l'opération dans notre Lettre d'info (n°23, juillet).
- 4.2.2) aide aux communes pour la sensibilisation aux déchets le long des cours d'eau :
  - ☞ pour les déchets verts le long des cours d'eau, voir point 4.2.1

- ☞ à l’occasion des JWE, il a été rappelé aux communes qu’elles pouvaient s’inscrire d’initiative aux opérations de nettoyage des cours d’eau dans le cadre d’initiatives Océanes. Les Communes de Genappe, Lincinet et Wavre ont emboîté le pas.
    - ☞ mi-mars et pour une durée de 15 jours : placement et retrait d’un barrage flottant sur la Petite Gette à Pelaines dans le cadre des JWE. Les déchets décrochés sur les berges et tombés dans le lit ont pu y être récoltés (Commune de Lincinet).  
Une rencontre de terrain préalable a eu lieu le 26 janvier afin de pouvoir déterminer le lieu de placement du barrage.
    - ☞ mi-avril et pour une durée de 15 jours : placement et retrait de deux barrages flottants sur la Dyle à Wavre par les ouvriers communaux dans le cadre de la semaine de la propreté. Les ouvriers communaux ont pu ainsi extraire de gros déchets du lit de la Dyle (Commune de Wavre).
    - ☞ mi-avril, une enquête collective destinée connaître le mode de gestion des déchets verts et de taille de haie a été adressée par le CRDG aux 23 communes. La moitié des communes ont répondu. Il en résulte que la collecte de déchets verts et de branchages à domicile est fortement réglementée, avec des conditions d’accès spécifiques et des tarifs très divergents suivant les communes. Quant au service de broyage à domicile, il est rare. Ces différents services communaux sont fort coûteux et énergivores. Pour ces raisons, plusieurs communes ont déjà abandonné ce type de service. Il est envisageable, ça et là, de passer à la formule d’un service de compostage de quartier avec l’aide de guides composteurs, ou encore de mettre en place un système de prime au mulching, ... mais il reste encore fort à faire en la matière.
    - ☞ à partir de septembre, présence active sur le terrain d’une personne bénévole qui a effectué de nombreuses opérations de nettoyage des cours d’eau et abords + contacts avec les communes concernées (voir point 9.18)
- 4.2.3) aide aux communes pour les nouvelles règles en matière de réduction de l’utilisation des pesticides : voir l’opération « points noirs saisonniers le long des cours d’eau » (voir point 4.2.1)
- 4.2.4) aide aux communes pour la réappropriation sociale des cours d’eau :
  - ☞ renouvellement du stock de panneaux nominatifs placés le long des cours d’eau : le ri Fontaine aux corbeaux est en cours (Commune de Mont-Saint-Guibert). + sur le Train à Grez-Doiceau ?
  - ☞ voir point 7.7 (feuillet « chantiers » pour les riverains du Ri du Pré des Saules à Villers-la-Ville)
- 4.2.5) aide aux gestionnaires communaux, provinciaux et régionaux des cours d’eau vis-à-vis de demandes d’intervention sur les cours d’eau qui leur sont adressées ou pour **faciliter la concertation en matière de gestion des cours d’eau** (ex : présence à plusieurs réunions organisées par les communes, la Province du BW ou le SPW-DCENN):
  - ☞ visite de terrain le 14 janvier, sur la Dyle, avec le SPW-DCENN
  - ☞ visite de terrain le 22 janvier, sur l’Orne, avec le SPW-DCENN et le Club des Pêcheurs de l’Orne
  - ☞ réunion de concertation le 22 janvier, préalable à des travaux de réparation des berges du ruisseau du Pré des queues et pré des saules à Sart-Dame-Avelines (Commune de VLV et Province du BW)
  - ☞ réunion le 26 janvier, en vue du placement d’un piège à branches sur la Petite Gette (SPW-DDCENN, Communes de Orp-Jauche et Lincinet)
  - ☞ réunions de concertation le 20 février et le 25 mars sur le Train, en vue de la mise en place de cascadelles (avec le SPW-DCENN et la Province du BW)
  - ☞ visite de terrain le 17 avril, sur l’Argentine, avec la Province du BW et Natagora ;
  - ☞ visite de terrain le 20 avril, sur le ruisseau du Château, avec la Province du BW, la Commune et PCDN de Rixensart et Natagora ;
  - ☞ visite de terrain le 23 avril à OLLN (avec la Province du BW, la Commune d’OLLN et le directeur du Domaine du Bois des Rêves)
  - ☞ réunion de concertation le 2 juin à Wavre, pour la réfection d’un pont dégradé sur la Dyle (Ville de Wavre, SPW-DGO1, SPW DCENN, propriétaire privé)
  - ☞ réunion de concertation sur le terrain le 25 août à propos de la présence du castor sur la Lasne à Renipont. Le DEMNA, la PBW, l’IBW, la Commune de Lasne, Natagora et le régisseur des lieux étaient présents (cf PV).
  - ☞ participation à une réunion le 3 septembre consacrée à la restauration des murs de soutènement de la Dyle à Wavre (Ville de Wavre, SPW-DG01, SPW-DCENN...)
  - ☞ réunion PARIS à Jambes le 30 septembre pour présenter un retour de la contribution du CRDG autour de la définition des objectifs des secteurs 2ème et 3ème catégorie du bassin DG (SPW-DCENN, Province du BW)
  - ☞ réunions de travail le 4 août et le 11 décembre à Wavre avec la Province du BW en vue de discuter de l’état d’avancement du projet de levée d’un obstacle au déplacement des poissons sur la Lasne à Genval et d’envisager différentes possibilités avec les acteurs concernés. Des représentants des pêcheurs locaux et de Natagora sont également présents.
  - ☞ voir aussi points 4.9 et 8.3
- 4.2.6) aide aux communes et associations pour la protection de zones humides, voire la concrétisation de projets de réserves naturelles (voir point 9.15) :

- à Lincent, le CRDG a participé à deux réunions de comité de gestion de la Réserve des Tournants (Commune de Lincent), une visite de terrain a également été effectuée avec le responsable du CRABE pour définir la nature des travaux à effectuer sur place ; deux autres ont également été effectuées avec un agriculteur qui va en partie gérer le site (avril et 22 septembre). Le CRDG a également participé et prêté du matériel pour les trois journées de gestion (11 octobre, 26 et 27 novembre). Au cours de cette dernière date, il a fallu encadrer un groupe de Teambuilding de 20 personnes.
  - une réunion de concertation + visite de terrain a également eu lieu le 01 juillet à Perwez en Cie de la Commune de Perwez, de Natagora et du GAL Culturalité (cf la ZH PWZ/04). Au moment de la rédaction de ce rapport, une réunion qui vient d'avoir lieu a abouti sur un consensus autour de la convention à signer et pourrait du coup aboutir à une concrétisation du projet sur le très court terme.
  - une rencontre a également eu lieu avec 5N+, Natagora et le CADEV le 14 avril + sortie de terrain le 29 mai (cf la ZH VLV/01).
  - un projet de collaboration pour aboutir à la préservation de zones humides sur le territoire de Wavre est également en train de se mettre en place (réunions du 03 et 18 novembre). Ce projet porte sur les ZH WAV/03 et WAV/04 (Ville de Wavre).
- 4.2.7) aide aux communes et associations pour des **actions d'information /sensibilisation**
- voir points 7.1 et 7.2 (circulation de l'expo itinérante du CRDG et animations/guidances par le CRDG)
  - voir point 7.3 (fourniture d'articles à insérer dans les bulletins et sites web communaux et associatifs)
  - acquisition de nouveaux outils pédagogiques: puzzle poisson, jeu de l'oie de l'eau, banderole « les pieds dans l'eau et le nez dans la rivière » et Expo « Good planète » mis à disposition de nos partenaires sur demande
- 4.2.8) aide aux communes et associations pour du **matériel d'inventaire et de gestion** : le CRDG ne pouvant plus répondre à la demande régulière de matériel de terrain, 2 paires de waders ont été offertes gratuitement par le CRDG à qui le souhaitait, afin de faciliter leur implication dans les chantiers d'éradication, les inventaires de terrain ou encore les opérations de nettoyage. C'est ainsi que 58 paires ont été distribuées (18 communes et 9 associations).
- 4.2.9) un **appel à projet locaux** a été lancé en mars 2015 vers les 23 communes et les diverses associations. 5 projets ont pu faire l'objet d'une subvention du CRDG en 2015, à savoir :
- La Commune de Chastre : acquisition d'une table de pique-nique en bordure de la mare communale
  - Le PCDN d'Ottignies-LLN : réalisation et placement de 10 panneaux identiques sur la thématique du Castor le long de sa trajectoire en bordure de la Dyle, sentier Maurice Carême.
  - Natagora BW : acquisition de matériel de gestion et d'animation
  - Les Jardins partagés de Villers : réalisation et placement de 6 panneaux didactiques (3 fixes et 3 mobiles) à proximité de la mare située à la Ferme de l'Abbaye
  - Le PCDN de Rixensart : acquisition de dispositif pour le sauvetage des batraciens sur fonds propre
- Voir point presse qui a eu lieu en février 2016 aux Jardins partagés de Villers-la-Ville
- 4.2.10) : voir 9.2 (**Journées wallonnes de l'eau**)
- 4.2.11) : voir 8.1 (**chantiers d'éradication des plantes invasives**)
- 4.2.12) : voir 4.5 et 7.6 (**raccordement des habitations aux égouts**)
- **autres aides** : voir points 7, 8 et 9

4.3) Poursuite du soutien aux communes, à la Province du BW et au SPW pour la réalisation de chantiers d'**éradication des plantes invasives le long des cours d'eau** : voir point 8.1

4.4) Diverses **actions d'information/sensibilisation destinées à faire connaître le CRDG au public** : voir points 6, 7, 9 et 12

4.5) Aide aux communes et à l'IBW pour les **rejets illicites d'eaux usées aux cours d'eau en provenance des habitations riveraines** :

- pour rappel, le sujet a été brièvement repris lors des 1ères réunions des 6 groupes de travail décentralisés du CRDG tenues entre novembre 2014 et février 2015 (voir point 8.8), en particulier lors de la 1<sup>ère</sup> réunion du groupe décentralisé n° 4 du CRDG le 20 janvier 2015 à l'occasion de laquelle il a été confirmé un constat d'impuissance (= manque de moyens) par rapport à cette problématique. Néanmoins, quelques initiatives ont été prises en collaboration avec l'IBW : invitation des communes à participer aux Assises de l'eau le 18 mars 2015 (consacrées à la gestion des réseaux d'égouttage), rappel de la proposition de convention-type envoyée par l'IBW aux communes (curage des égouts + cadastre de l'égouttage).

- lors de l'AG du 20 mars, nous avons consacré le temps d'information et d'échange à l'actualité et aux perspectives en matière d'assainissement des eaux usées en Dyle-Gette : Isabelle Massart (IBW) a fait un exposé fort apprécié, si bien que nous avons proposé à nos partenaires d'approfondir le sujet en décembre 2015 via une séance d'information organisée à leur attention l'après-midi du 10 décembre à Basse-Wavre.

- enfin, comme prévu, une séance de travail consacrée spécifiquement au raccordement des habitations à l'égout s'est déroulée en matinée le 10 décembre à Basse-Wavre. Cette rencontre thématique a permis aux 13 communes présentes d'échanger leurs expériences en matière de contrôle des raccordements à l'égout, en présence de l'IBW (voir point 7.6).

+ rencontre de terrain avec Mr Mayer (Commune de Rixensart) le 1<sup>er</sup> mai, afin de visiter un chantier d'égouttage.

#### 4.6) Inventaires des points noirs le long des cours d'eau : voir point 5

4.7) Suivi du **séminaire concernant la gestion des eaux pluviales en agglomérations** (9 décembre 2014 à Waterloo, voir bilan d'activités 2014) :

- Comme annoncé le 9 décembre 2014, une visite d'aménagements de gestion alternative des eaux pluviales s'est déroulée sur le terrain dans le Douaisis les 25 et 26 mars, à l'attention des gestionnaires communaux et des architectes (organisation : Maison de l'Urbanisme du BW, le CR Senne et l'association française ADOPTA) (+/- 40 participants inscrits)

- L'IBW a pu accueillir temporairement une nouvelle rubrique « eaux pluviales » sur son site web, dans l'attente d'une réappropriation soit par la Province du BW (via sa plateforme « inondations » ?) soit par la RW (via le GT Inondations du SPW ?).

- Nous avons pris le temps de transcrire minutieusement les questions-réponses soulevées lors des différents débats de la journée et le compte-rendu de la manifestation a fait l'objet d'un article dans la lettre d'information du CRDG (n°22, avril).

- Une liste de nombreux liens vers lesquels se diriger pour en savoir plus sur le sujet a été rédigée par l'IBW (en collaboration avec le CRDG et les autres partenaires du projet). Elle a été présentée, pour avis, au GT Inondations du SPW le 8 juin. Fin 2015 seulement, le GT Inondations du SPW a communiqué ses remarques sur la liste de liens qui lui était soumise : il en résulte que le site web de l'IBW ne pourra être complété en conséquence que début 2016.

4.8) Participation à la **mise en place d'un service de cantonniers de rivière en Dyle-Gette** : le dossier de 2012 a été communiqué au Député provincial du BW en février. Selon nos informations, l'écho qu'il a suscité auprès de l'administration provinciale du BW n'est guère encourageant. Il est à préciser que le projet ne pourra se mettre en place sans l'adhésion et la participation active de la Province du Brabant wallon.

4.9) **Soutien aux Communes, au SPW-DCENN et à la Province du BW pour développer la concertation préalable aux travaux sur les cours d'eau** :

- participation à des visites de terrain ou des réunions de concertation **organisées par des Communes** : le 22 janvier (réparation des berges du ruisseau du Pré des queues et pré des saules à Sart-Dame-Avelines : Commune de VLV et Province du BW) ; le 20 avril (gestion concertée du ruisseau du Château : Commune de Rixensart, PCDN de Rixensart et Province du BW) ; le 2 juin (réfection d'un pont endommagé sur la Dyle : Ville de Wavre, SPW-DGO1, SPW-DCENN, propriétaire privé) ; le 3 septembre (restauration des murs de soutènement de la Dyle : Ville de Wavre, SPW-DG01, SPW-DCENN...)

- participation à des visites de terrain ou des réunions de concertation **organisées par la Province du BW** : le 20 février et le 25 mars (pose de cascates sur le Train)(avec le SPW-DCENN) ; le 17 avril (renforcement des berges de l'Argentine) ; le 23 avril (réfection des berges de la Malaise : Domaine provincial du Bois des Rêves) ; les 4 août et 11 décembre (projet de levé d'obstacle à la libre circulation du poisson sur la Lasne : ce point avait déjà fait l'objet d'une pré-étude par le CRDG en 2012). Des représentants des pêcheurs locaux et de Natagora sont également présents

- participation à des visites de terrain ou des réunions de concertation **organisées par le SPW-DCENN** : le 14 janvier (Dyle à Ottignies-LLN) ; le 22 janvier (Orne à Chastre : en présence des Pêcheurs de l'Orne) ; le 26 janvier (Petite Gette à Orp-Jauche : en présence des Communes de Orp-Jauche et Lincent) ; le 25 mars (Train à Grez-Doiceau)

Voir aussi points 4.2.5 et 8.3

4.10) Réorientation du **réseau d'analyses CRDG de la qualité des cours d'eau** :

Comme prévu, 25 stations ont été analysées en 2015 : 4 passages par stations ont été étalés sur l'année 2015 en physico-chimie (février [3-17&24] - mai - août et novembre) et 1 seul passage en biologie (octobre).

Une conférence de presse a été réalisée le 10 mars à La Hulpe (CPAR), pour faire le bilan des résultats obtenus par les analyses du CRDG depuis 2000. Une réunion de préparation a eu lieu le 27 février.

Pour rappel, les partenaires du Réseau d'analyses du CRDG sont le CPAR (Province du BW), le SPW (DESU et DEMNA), et Robert Iserentant (ex UCL) (voir point 8.4).

Par ailleurs, une recherche a été effectuée par le CRDG en mars, dans le cadre d'une collaboration avec le SPW(DESU) : l'objectif est de mettre en parallèle des résultats des analyses effectuées par le SPW et celles effectuées par le CRDG depuis 2000, afin d'identifier les cours d'eau qui sont limitants sur le plan qualitatif à l'échelle de la masse d'eau (cfr objectifs DCE) (voir point 8.4).

### **5. Mise en place et état d'avancement de l'inventaire de terrain, de l'encodage et de la cartographie :**

- nouvelles prospections **entre le 22 janvier et le 23 avril le long de 80 cours d'eau du bassin**, qui n'avaient plus été inventoriés de façon systématique depuis 2001 (bassin Dyle) ou 2005 (bassin Gette) :

- total du linéaire prospecté (par la Cellule de coordination uniquement) : 300 km

- nombre de jours : 34

- nombre de points noirs relevés : 1800

- encodage sur tablette *in situ* et finalisation du travail d'encodage en mai
- inventaire réalisée par la Cellule du CRDG avec le soutien d'une stagiaire Master 1 de Gembloux AgroBio-Tech.

L'inventaire de terrain a été finalisé **entre décembre 2015 et janvier 2016** (21 jours et 257 km parcourus) et la cartographie complétée.

1 personne a été engagée à mi-temps pendant ces 2 mois pour accompagner la Cellule de coordination. Une journée supplémentaire a été réalisée avec un partenaire et 4 personnes du « pool des animateurs extérieurs du CRDG » ont participé à une ½ journée de terrain

Au final, cet inventaire, réparti sur **3 ans** (2014 - 2015 - 2016) aura nécessité **63 jours** de terrain (tout ou partie) et aura permis de couvrir **626 kilomètres**. Un total non négligeable de **3681 PN** a pour l'instant été recensé, dont **55 % de points noirs rejets d'eaux usées**, constituant ainsi la principale pression sur les cours d'eau du sous-bassin hydrographique Dyle-Gette.

Notons que cet inventaire n'est cependant pas totalement complet et qu'il reste encore quelques cours d'eau à parcourir pour avoir entièrement couvert le réseau hydrographique local (quelques manquements encore sur Genappe, Chastre, Wavre, Jodoigne et Orp-Jauche, soit environ 10 cours d'eau).

Entre décembre 2015 et février 2016, les 23 Collèges communaux ont reçu un courrier leur présentant l'existence de cet inventaire et la méthodologie à suivre pour accéder aux données. Ce courrier d'information a été accompagné d'une note de synthèse, et selon les cas et les souhaits, d'une réunion de présentation plus précise de cet inventaire, de l'envoi de cartes, de fichiers Excel ou de fichiers cartographiques.

A ce jour, toutes les communes n'ont pas encore approuvé cet inventaire : demande formulée par le CRDG dans le même courrier envoyé aux Collèges, et ce afin que l'AG du 18 mars puisse approuver cet inventaire.

## **6. Rédaction d'un bulletin de liaison entre les membres du contrat de rivière :**

Rédaction, réalisation et diffusion de la **Lettre d'information électronique du CRDG n° 22 en avril 2015, n°23 en juillet 2015 et n°24 en octobre 2015**. Exemples de sujets abordés sous forme d'articles rédigés par nos soins :

- feuilletton 2015 : « Nouveautés sur la pêche et la gestion piscicole »
- retour sur le colloque "Eaux pluviales"
- les 2èmes Plans de Gestion par District Hydrographique (PGDH) sont à l'enquête publique
- actualités du CRDG
- de sucrerie à réserve naturelle - (R)évolution des bassins de décantation de Genappe -
- initiatives intéressantes
- une agriculture qui respecte l'eau
- mieux vivre avec l'eau : c'est possible !
- la vidange d'étangs
- ...

Faute de temps, le 4ème numéro de 2015 n'a pu être réalisé.

**Une page Facebook** est régulièrement alimentée, elle compte 30 abonnés et 459 amis. Le CRDG est présent dans 14 groupes de discussions.

## **7. Animations et sensibilisation du grand public et de publics ciblés :**

### **7.1) Itinérance de l'exposition du CRDG :**

L'exposition (complète ou partielle) a été présentée à l'occasion de 11 manifestations locales dans le bassin :

- Louvain-la-Neuve : une semaine en février lors du Festival de l'eau (Maison du Développement durable de LLN)
- Station d'épuration de la vallée de la Dyle à Basse-Wavre: 12 jours, lors de JWE (du 19 au 30 mars) et durant les classes d'eau (IBW).
- Villers-la-Ville : 26 avril, lors du village de l'environnement (Commune de Villers-la-Ville)
- Lincent : 24 mai, lors de la fête de l'environnement (Commune de Lincent)
- Hannut : 7 juin, lors du marché artisanal (au stand du CR Meuse aval)
- Orp-Jauche : 27 juin, lors de journée « Orp-Jauche mon village au naturel » (Commune d'Orp-Jauche et la Petite Jauce)
- Hélécinne : le 13 septembre, lors de la journée porte ouverte à la station d'épuration IBW (Commune de Hélécinne)
- Jodoigne : le 13 septembre, lors de l'inauguration du Domaine du Stampia (Culturalité en Hesbaye brabançonne)
- Waterloo : le 20 septembre, lors de la manifestation « Verger en fête » (stand en commun avec le CR Senne) (Commune de Waterloo)
- Chastre : le 28 novembre, lors de la Journée de l'arbre (Commune de Chastre)
- Ramillies : les 5 et 6 décembre, lors du Marché de Noël (asbl Marché de Noël)

A noter que des contacts ont été pris avec la Commune de Beauvechain pour une participation du CRDG à la journée « Balades en fête » du 28 juin, mais ils n'ont pas abouti.

Faute de disponibilité, le CRDG n'a pu être présent aux manifestations suivantes :

- « Quartier en fête », à Piétrain (Jodoigne) le 21 juin

## 7.2) Animations ou guidances proposées par le CRDG à l'occasion de :

- en mars à Rixensart : animations scolaires sur la mare, dans le cadre des JWE (école communale de Rosières)
- en mars à Villers-la-Ville : guidance à la réserve naturelle de Gentissart, dans le cadre des JWE (Province du BW et Commune de Villers-la-Ville)
- en mars à Lincient : guidance à la réserve naturelle des Tournants, dans le cadre des JWE (Commune de Lincient)
- en avril à Villers-la-Ville : sur le stand du CRDG, village de l'environnement (Commune de Villers-la-Ville)
- en mai à Lincient : sur le stand du CRDG, fête de l'environnement (Commune de Lincient)
- en juin à Orp-Jauche : sur le stand du CRDG, journée « Orp-Jauche mon village au naturel » (Commune d'Orp-Jauche et la Petite Jauce)
- en septembre à Jodoigne : lors de l'inauguration du Domaine du Stampia (Culturalité en Hesbaye brabançonne)
- en septembre à Waterloo : sur le stand du CRDG/CR Senne, lors de la manifestation « Verger en fête » (Commune de Waterloo)
- en novembre à Chastre : sur le stand du CRDG, lors de la Journée de l'arbre (Commune de Chastre)
- en décembre à Ramillies : sur le stand du CRDG, lors du Marché de Noël (asbl Marché de Noël)

## 7.3) Fourniture, par la Cellule de coordination du CRDG, d'articles d'information aux partenaires communaux et associatifs, en vue de leur parution dans les bulletins et les sites internet communaux et associatifs :

Deux articles ont été transmis fin avril, qui concernent les points noirs saisonniers (dépôts de déchets verts et pulvérisations d'herbicide).

Par la suite, une enquête via mail a été menée auprès des partenaires communaux afin de connaître la suite réservée à l'envoi d'articles par le CRDG : il en résulte que la majorité des communes accueillent très favorablement ce genre d'article, à raison de 2 à 4 max /an.

Pour le dernier envoi, c'est la thématique des déchets verts qui a eu la « cote : 80 % des articles destinés aux déchets verts prendront part dans les bulletins de liaisons ou sur les sites des divers partenaires du CRDG. L'article destiné aux pesticides a eu moins de succès, en raison du thème déjà largement abordé auparavant. La plupart des articles qui n'ont pas pu paraître par manque de place seront mis en ligne et/ou paraîtront ultérieurement.

## 7.4) Diffusion de communiqués de presse du CRDG, en vue de leur parution dans la presse (écrite, radio ou télévisuelle; locale, sous-régionale ou régionale) :

### *Information générale + rencontres presse locales*

- **Réseau d'analyses qualité du CRDG**: conférence de presse le 10 mars au CPAR (PBW) à La Hulpe + communiqué de presse (bilan résultats depuis 2000 + programme d'analyses 2014-2016) (le CPAR (Province du BW), le SPW (DESU et DEMNA), et Robert Iserentant (ex UCL))
- **JWE mars 2015** : communiqué de presse
- **Points Noirs saisonniers** : rencontre presse à Hélécinne le 30 juin + communiqué de presse (déchets verts + pulvérisations herbicide) (Commune de Hélécinne, PhytEauWal et riverains)
- **Eradication des plantes invasives 2015** : invitation presse le 11 août (à Chastre), le 17 août (à Lasne), le 19 août (à Incourt) et le 21 août (à Grez-Doiceau) + communiqué de presse (plan éradication balsamine 2015 + 1<sup>ère</sup> éradication de l'hydrocotyle) (Communes de Chastre, de Lasne et de Incourt, Floreco, Amis du Parc de la Dyle et Province du BW)
- **Rencontres intercommunales entre gestionnaires wallons et flamands du bassin Dyle-Gette** : communiqué de presse en septembre
- **Inventaire des zones humides du bassin Dyle-Gette** : rencontre presse le 20 octobre sur le site de captage Vivaqua à Plancenoit et dans la propriété de Roland de Ghellinck, agriculteur à Ramillies + communiqué de presse
- **Journée d'échange et d'information : l'actualité et les perspectives en matière d'assainissement des eaux usées en Dyle-Gette** : invitation presse le 10 décembre à Basse-Wavre (IBW) + communiqué de presse

## 7.5) Revisite complète du site internet du CRDG : tout le design et toute la mise en forme ont été revus. Les différents thèmes ont été réorganisés et de nouveaux menus ont été créés.

La Lettre d'information du CRDG sera également entièrement relookée.

La mise en ligne du nouveau site était prévue au cours du 3<sup>ème</sup> trimestre 2015. Malheureusement, faute de temps, le projet a dû être reporté à fin avril 2016.

## 7.6) Organisation d'une journée consacrée à l'assainissement des eaux usées.

Cet événement s'est déroulé à la STEP IBW de Basse-Wavre le 10 décembre 2015.

Cette journée de rencontre s'est déroulée en deux temps :

- la matinée (destinée aux communes) a consisté en un échange d'expériences en matière de raccordement des habitations aux égouts
- l'après-midi, plusieurs exposés relatifs à l'actualité et aux perspectives en matière d'assainissement des eaux usées nous ont été présentés (dont la majorité par des agents de l'IBW)

Préparation de l'évènement et élaboration d'un pré-programme à partir des thèmes abordés lors de l'AG du 20 mars.  
1ère prise de contact avec les orateurs pressentis :



26/10 : réunion de préparation avec les intervenants de la matinée (Communes de Jodoigne, Court-Saint-Etienne et Lasne).

Tous les documents produits en rapport avec cette journée très riche en informations et en échanges sont disponibles en ligne. Synthèse des exposés et des échanges effectuée via 3 documents distincts communiqués en février 2016 aux partenaires présents ou non le 10 décembre.

7.7) **Feuille d'information pour riverains sur les chantiers aux cours d'eau** : complément à la concertation organisée préalablement aux travaux de démolition d'un ouvrage d'art dégradé, en collaboration avec la Province du BW et la Commune de Villers-La-Ville (voir point 8.3), un feuillet d'information destiné aux riverains du ri du Pré des Saules a été réalisé et imprimé en avril par le CRDG. Ce feuillet a été tiré en 70 exemplaires, accompagnés des fiches incivilités CRDG concernant les déchets verts et ménagers et les ouvrages d'art dégradés. Il a été distribué le 5 octobre par les ouvriers communaux à l'approche du chantier réalisé en automne.

7.8) **Feuille d'info pour riverains sur les plantes invasives** :

Les feuillets sont toujours largement distribués, tant auprès des riverains que des partenaires pour la tenue de stands notamment.

7.9) Coordination du programme des **Journées wallonnes de l'eau 2015** (voir point 9.2)

7.10) **Présentation du CRDG**, via des exposés :

- le 26 mars à la CCATM/CLDR de Incourt (Fondation rurale de Wallonie et Commune de Incourt)
- le 25 septembre à l'UCL dans le cadre des Séminaires professionnels des ressources en eau et en sol

7.11) **Etoffement du pôle des animateurs « extérieurs » du CRDG** :

Afin de pouvoir répondre davantage aux demandes pour l'itinérance de l'expo du CRDG (et de pouvoir en stimuler de nouvelles) et pour pouvoir proposer davantage d'animations sur les stands CRDG ou vers les écoles, nous avons entrepris d'étoffer le pool de nos animateurs « extérieurs » qui prestent occasionnellement pour le CRDG.

Des contacts ont été pris durant le 1er semestre avec plusieurs organisations spécialisées et avec des collaborateurs individuels potentiellement intéressés. Il en est résulté la constitution d'un pool d'une 10 aine de candidats animateurs.

La 2de étape du projet a consisté à former ces candidats pour les rendre opérationnels : 2 candidats ont été formés « sur le tas » le 27 juin à l'occasion d'un stand du CRDG. Une réunion avec l'ensemble des candidats a eu lieu le 13 novembre : présentation des attentes du CRDG vis-à-vis des « animateurs extérieurs », prise de connaissances des aptitudes et disponibilités de chacun, 1ères réflexions sur l'élaboration de modules d'animations CRDG destinés au public scolaire (voir la poursuite de ce travail dans le cadre de l'édition 2016 des JWE).

7.12) recherche **stagiaire/conseiller en marketing ou en communication** :

Une annonce pour pouvoir bénéficier de conseils en vue de l'organisation prochaine de l'édition 2016 des JWE et d'une éventuelle Journée 2016 du CR a été envoyée en juin aux départements universitaires et hautes écoles de la Communauté française. Deux réponses obtenues, mais le projet a dû être reporté car il est dorénavant susceptible de s'inscrire dans le cadre d'une collaboration entre l'ensemble des contrats de rivière de Wallonie.

## **8. Thématiques des groupes de travail et état d'avancement des travaux :**

8.1) **GT «Lutte contre les plantes invasives»** :

Le GT ne s'est pas réuni en 2015.

La réunion du GT du 29 avril 2013 avait permis de faire le point sur la mise en œuvre 2010-2012 de la stratégie de lutte contre la balsamine de l'Himalaya adoptée en 2010 et de discuter du programme d'éradication pour 2013.

Depuis lors, des prises de contacts bilatéraux entre la Cellule de coordination et nos partenaires suffisent amplement pour organiser les programmes annuels des chantiers (voir rapports annuels précédents).

- Planification de la nouvelle campagne de lutte contre la **Balsamine de l'Himalaya** pour 2015 :

⇒ action professionnelle sur les cours d'eau de **la masse d'eau de la Thyle** (élaboration d'un CSC pour un total de 820h) et sur **la masse d'eau de la Petite Gette** (225h).

⇒ coordination de **46 chantiers « satellites »** organisés avec les partenaires communaux et associatifs du CRDG (>50 jours)

⇒ **117,1 km** ont été traités en 2015 et 201 personnes impliquées (cf rapport ci-joint)

- Encadrement technique des chantiers « Balsamine » de la Commune de Genappe.

- Collaboration au plan de lutte du SPW contre **la Berce du Caucase** : visite de terrain, rencontre de propriétaires, gestion manuelle et accompagnement de l'entreprise engagée par le SPW pour les grosses populations de berces (6 demandes d'intervention).

- Réalisation d'une séance d'information à destination des bénévoles avant chantier le 18 juillet à Mont-St-Guibert.

- Intervention dans le cadre de la formation des ouvriers de la nature du CRABE sur la thématique des espèces invasives le 03 septembre avec mise en application des consignes et principes sur le terrain le 04 septembre.

- Coordination de divers chantiers de lutte intégrée contre l'hydrocotyle fausse-renoncule le long de la Marbaise à Pérot depuis l'étang source jusqu'au lieu d'intervention des équipes flamandes. Ont collaboré : la Province du BW, les Amis du Parc de la Dyle et le propriétaire de l'étang. Plusieurs réunions de terrain depuis le 30 janvier ont été nécessaires pour une bonne

planification. Les grosses actions de terrain ont eu lieu les 15 et 26 mai au niveau de l'étang et en 2 fois entre fin mai et fin juin pour le cours d'eau.

Par la suite, des actions de suivi/contrôle ont été effectuées périodiquement tous les mois entre juillet et octobre.

La campagne d'éradication des plantes invasives (en particulier le nouveau chantier d'éradication de l'hydrocotyle) a fait l'objet d'une rencontre avec la presse le 21 août à Grez-Doiceau : 2 reportages télévisés (RTBF et TV-Com) et 3 articles presse écrite. Nous en avons profité ce jour-là pour effectuer un suivi au niveau de l'étang source et en avons retiré quelques repousses flottantes.

En parallèle à la campagne 2015, le CRDG a également poursuivi son implication en tant qu'expert aide conseil dans l'aide et la collaboration aux divers travaux de lutte contre les espèces invasives sur le bassin DG, en ce compris les aspects de sensibilisation) :

- ✓ Participation à une réunion à Rixensart, le 24 juillet, pour définir une méthodologie à suivre en vue de contrer le développement d'une population de renouées asiatiques le long d'un sentier pédestre nouvellement aménagé. L'éco-conseillère et 4 ouvriers étaient présents.
- ✓ Réalisation d'une gestion en jardin privé pour lutter contre le développement de plants de raisin d'Amérique à Jodoigne, le 07 septembre. Cette intervention a été effectuée à la demande du propriétaire.
- ✓ Participation à une journée thématique à Bruxelles, le 07 octobre, sur la future mise en application du règlement européen de lutte contre le développement des espèces invasives au sein de l'Union européenne. La représentation du CRDG à cette réunion fait suite à la demande du partenariat associatif.
- ✗ Suite à une sollicitation d'un partenaire (GAL Culturalité en Hesbaye brabançonne) par un riverain, une réunion a été organisée le 17 décembre pour envisager la faisabilité d'organiser une conférence thématique sur les espèces invasives en lien avec la pratique de l'apiculture ; et ce, en vue d'être dispensée aux groupes apicoles locaux sur Jodoigne. Cette conférence est envisagée courant 2016.

## 8.2) GT « Résolution des atteintes aux cours d'eau - Lutte contre les infractions environnementales »

Le GT ne s'est plus réuni depuis mai 2011, ce qui n'empêche pas beaucoup d'actions d'avoir lieu chaque année (voir rapports annuels précédents).

Pour 2015, plusieurs initiatives ont à nouveau été menées par la Cellule de coordination en collaboration étroite avec plusieurs de nos partenaires:

- Opération « points noirs saisonniers » (dépôts de déchets verts et pulvérisations d'herbicide) le long des cours d'eau (voir points 4.2.1 et 7.3)
- Sensibilisation aux déchets dans et le long des cours d'eau (voir points 4.2.2 et 7.3)
- Sensibilisation aux nouveaux règlements communaux en matière de plantes invasives (voir point 8.1)
- Poursuite de la réflexion et des échanges entre partenaires à propos des raccordements aux égouts et des rejets individuels d'eaux usées aux cours d'eau (voir points 4.5 et 7.6)
- 2<sup>ème</sup> année de prospections de terrain pour une remise à jour complète de l'inventaire des points noirs le long des cours d'eau (voir point 5)
- rappel : présentation de l'inventaire des points noirs et 1<sup>ère</sup> enquête de suivi des engagements 2014-2016 de chacun à l'occasion des réunions des 6 groupes de travail décentralisés entre septembre 2014 et février 2015 (voir point 8.8)

Enfin, la mise à jour de l'**inventaire des points noirs le long des cours d'eau** et son adoption prochaine devrait ouvrir de nouvelles possibilités concrètes pour lutter contre les infractions environnementales (voir point 5).

## 8.3) GT "gestion des cours d'eau" (voir points 4.2.5 et 4.9)

Le GT ne s'est pas réuni depuis mars 2013, ce qui n'empêche pas plusieurs initiatives menées par la Cellule de coordination en collaboration étroite avec plusieurs de nos partenaires gestionnaires provinciaux et régionaux (voir rapport annuel 2014).

A noter pour 2015 :

- poursuite de la collaboration avec les gestionnaires de cours d'eau pour l'éradication de la Berce du Caucase et la Balsamine de l'Himalaya (voir point 8.1)
- 1<sup>ère</sup> collaboration avec la Province du BW pour **l'éradication de l'hydrocotyle fausse renoncule** (voir point 8.1)
- consultation du SPW-DCENN pour un projet de **descente de la Grande Gette en kayaks** (voir point 9.1)
- poursuite de la collaboration avec le SPW-DCENN pour **la mare aménagée dans la ZEC du Henrifontaine** à Hannut
- plusieurs rencontres de terrain pour évaluer les **impacts éventuels de la présence du castor** à OLLN, Chaumont-Gistoux et Lasne
- rencontre entre **le club des pêcheurs de l'Orne** et le SPW-DCENN
- rencontre avec le gestionnaire SPW-DCENN le 26 janvier et les deux Communes de Orp-Jauche et de Lincent en vue du placement d'un **piège à branches sur la Petite-Gette** à hauteur du Pont TGV et E 40. Ce piège a pour but de piéger les branches afin que les embâcles n'entravent pas le passage de l'eau sous de tunnel (difficile d'accès et nettoyage coûteux). Il a été convenu que les deux communes concernées feront un entretien du piège en alternance. Malheureusement, ces travaux n'ont été réalisés que début mars 2016

- participation à la concertation entre la Province du BW, la Commune de Villers-la-Ville et les différents propriétaires, destinée à faciliter la **résolution d'un point noir « mur dégradé »** sur le Ry du Pré des Saules à Sart-Dames-Avelines : réunion de concertation le 22 janvier 2015 afin de trouver une solution concernant l'ouvrage d'art dégradé en collaboration avec tous les partenaires concernés. Les **travaux de restauration de la berge** sont prévus fin 2015
- organisation d'une réunion de concertation le 2 juin, à la demande de la Ville de Wavre au sujet d'un **pont dégradé sur la Dyle**: le « pont Pizza Hut » et celui menant au giratoire (ainsi qu'une passerelle qui n'est plus utilisée). Le SPW-DCENN, le SPW-DGO1, plusieurs représentants de la Ville de Wavre, un représentant du propriétaire et le CRDG ont pris part à cette concertation.
- rencontre avec la Province du Brabant wallon (Marielle Sieuw) le 15 juillet afin d'élaborer une méthodologie de travail pour assurer le suivi des **dossiers de surveillance/restauration des ouvrages d'art dégradés** le long des cours d'eau
- la Cellule de coordination a rentré un rapport auprès du SPW-DCENN en mai : **1ère contribution du CRDG dans le cadre de l'élaboration de PARIS** (gestion intégrée et sectorisée des cours d'eau) = proposition des enjeux de gestion pour les secteurs de 2<sup>ème</sup> et 3ème cat en Dyle-Gette. Une réunion de travail entre le SPW-DCENN, la Province du BW et le CRDG s'est déroulée le 30 septembre pour mettre en place les bases d'une collaboration en vue de l'élaboration de PARIS dans le bassin Dyle-Gette.
- aide aux gestionnaires communaux, provinciaux et régionaux vis-à-vis de **demandes d'intervention sur les cours d'eau** qui leur sont adressées ou pour **faciliter la concertation en matière de gestion des cours d'eau** (ex : présence à plusieurs visites de terrain et réunions de concertation organisées par la Province du BW et le SPW-DCENN) (voir points 4.2.5 et 4.9)
- réunions de concertation sur le terrain le 20 février et le 25 mars à Grez-Doiceau, pour un projet de mise en place de **cascatelles sur le Train** (collaboration Province BW – SPW-DCENN)
- participation à une réunion d'information le 16 novembre destinée aux communes du Brabant wallon sur les **objectifs et projets « hydromorphologiques » (cadre : PGDH n° 2)** (collaboration Province BW et SPW-DCENN)

Il faut remarquer que **les gestionnaires provinciaux et régionaux sont présents lors des réunions des GT décentralisés**, où ils ont l'occasion d'échanger avec nos autres partenaires. Cette grande disponibilité de la part des représentants de la Province du BW et du SPW-DCENN (par ailleurs sollicités pour toutes les réunions des GT décentralisés) est très appréciée de tous.

Une **nouvelle réunion avec les gestionnaires des cours d'eau provinciaux et régionaux est prévue en mars 2016** pour discuter des engagements qu'ils pourraient prendre pour le PA 2017-2019.

#### 8.4) **GT « mesure de la qualité de l'eau »**

Le GT ne s'est pas réuni en 2015, car la réunion du GT en décembre 2013 avait permis de dresser un programme d'analyses pour la période 2014-2016.

La mise en œuvre de ce programme se déroule parfaitement : les 2 premiers passages pour les analyses physico-chimiques 2015 ont eu lieu en février (la Cellule de coordination du CRDG a participé aux 3 sorties de terrain nécessaires les 3, 17 et 24 février) et mai. L'échantillonnage des algues diatomées est prévu pour octobre, comme chaque année. La collaboration avec le DEMNA est reconduite. Les échantillonnages ont eu lieu les 01 et 02 octobre.

Une conférence de presse (le 10 mars au Centre provincial de l'Agriculture et la Ruralité -CPAR- à La Hulpe) a permis de faire le point à sur 10 années d'analyses de la qualité des cours d'eau par le CRDG et de présenter le programme d'analyses 2014-2016 (voir points 7.4 et 12).

Pour rappel, les partenaires du Réseau d'analyses du CRDG sont le CPAR (Province du BW), le SPW (DESU et DEMNA), et Robert Iserentant (ex UCL)

Engagement courte durée d'un scientifique (Collin NKono) entre le 02 et le 13 mars pour l'exploitation des données qualité de l'eau accumulées par le CRDG depuis 2001 et mise en adéquation avec les données qualité de l'eau du SPW-DESU et SPW-DEMNA + tentative d'exploitation des causes explicatives à l'échelle de la masse d'eau.

#### 8.5) **GT « information/sensibilisation »**

Le GT ne s'est pas réuni depuis octobre 2011.

La stratégie du CRDG en matière d'information/sensibilisation, élaborée par le GT, est entrée en application depuis 2010 et suit son cours à la satisfaction générale de nos partenaires (voir point 7).

#### 8.6) **GT « associations du CRDG »**

Plusieurs contacts ont été pris avec les plus anciens représentants des associations du CRDG, afin d'organiser une nouvelle rencontre du secteur associatif du CRDG, après celle de septembre 2014.

Après une consultation de 2 partenaires associatifs (AEB et Lasne Nature) le 3 juillet, il est apparu qu'il était préférable de reporter cette nouvelle rencontre à début 2016, c'ad après les 2èmes réunions des GT « décentralisés » du CRDG, auxquelles participeront les associations (voir point 8.8).

#### 8.7) **GT « communes du CRDG »**

Après les 1ères réunions d'octobre et de novembre 2014, une nouvelle rencontre avec les communes du CRDG s'est déroulée le 10 décembre 2015. Le thème : échange d'expériences en matière de contrôle des raccordements aux égouts. 13 communes ont participé. Collaboration active des Communes de Court-St-Etienne, Jodoigne et Lasne (voir points 4.5 et 7.6).

## 8.8) **GT décentralisés » du CRDG**

Pour rappel, le bassin Dyle-Gette a été divisé en 6 groupes de travail, pour réunir les acteurs de terrain proche sur le plan géographique (1 réunion par an par groupe de travail, depuis 2014).

### **Planning des 2èmes réunions des différents groupes décentralisés en 2015 :**

Principaux avantages de ces nouvelles structures participatives :

- possibilité de redynamiser le fonctionnement participatif au sein du CRDG
- faciliter la mise en œuvre concrète du PA 2014-2016 du CRDG + élaboration du PA 2017-2019
- rappels concernant l'inventaire des points noirs du CRDG et les différents outils d'aide-service du CRDG à la disposition de ses partenaires.
- possibilité pour de nouveaux opérateurs supra-communaux du CRDG de se présenter et d'identifier des synergies potentielles avec le CRDG (FRW, Natagriwal, PhytEauWal, bénévoles de Natagora BW...)
- un tour de table permet à chaque partenaire de présenter le suivi de ses engagements 2014-2016.

Taux de participation à la baisse par rapport aux 1ères réunions en 2014 (entre 15 et 25 personnes par réunion lors de la série des 2èmes réunions en 2015).

Beaucoup de partenaires continuent à apprécier de pouvoir rencontrer d'autres acteurs « proches » ayant les mêmes objectifs. Il a été souhaité que ces GT puissent déboucher sur des projets communs d'actions concrètes sur le terrain.

Suite à chacune de ces 6 réunions, un compte rendu des échanges et un tableau synthétique de « suivis concrets » a été communiqué à tous, pour pouvoir faire ressortir les perspectives de suivi concret à court ou moyen terme (approche résolument opérationnelle).

La 2ème série de réunions s'est déroulée entre septembre 2015 et février 2016, avec comme ordre du jour principal la mise en place concertée du PA 2017-2019 dans les différents GT.

- GT1. Orp-Jauche-Hélécine-Lincent-Hannut **à Hélécine, le 15 septembre 2015**
- GT2. Perwez-Incourt- Ramillies-Jodoigne **à Perwez, le 06 octobre 2015**
- GT3. Chaumont-Gistoux- Grez-Doiceau- Beauvechain **à Chaumont-Gistoux, le 27 octobre 2015**
- GT4. Chastre-Court-St-Etienne- Genappe- Mont-St-Guibert-Villers-la-Ville-Walhain **à Mont-St-Guibert le 17 novembre 2015**
- GT5. Ottignies-LLN-Wavre **à Ottignies-LLN, le 19 janvier 2016**
- GT6. La Hulpe-Lasne-Rixensart-Waterloo **à Waterloo, le 2 février 2016**

## **9. autres activités réalisées en 2015 (ne figurant pas au PA 2014-2016 initial)**

9.0) Nous avons poursuivi notre **installation dans nous nouveaux locaux** de Perwez en ce début d'année (le déménagement ayant eu lieu le 15 décembre 2014). A noter que la Commune de Perwez a aimablement accepté d'héberger notre matériel « lourd » dans son hangar communal (barques, barrages flottants, réserve de panneaux nominatifs des cours d'eau ...).

9.1) Préparation d'un **événement grand public** prévu en avril-mai 2016 : étude de faisabilité d'une descente de la Grande-Gette en kayak de Jodoigne centre à Zétrud Lumay.

Une première rencontre a eu lieu le 9 janvier 2015 afin de récolter l'avis des pêcheurs sur le tracé.

Deux demi-jours de repérage de terrain (27 janvier et 2 avril) en compagnie d'agents du SPW-DCENN, de l'agent constateur de Jodoigne et d'un expert kayak, ont été organisées afin de repérer les différents embâcles et les obstacles éventuels. Rencontre (21 et 23 avril) avec les deux propriétaires riverains qui ont le projet d'installer deux centrales hydroélectriques, projets bien aboutis sur le Grande-Gette à hauteur du Vieux Moulin et du Château de l'Ardoisière.

Face à l'incertitude concernant la date de ces travaux sur le cours d'eau dans le secteur pressenti pour la descente en kayak, qui pourraient entraîner l'annulation de l'événement, nous sommes restés longtemps dans l'indécision. Un courrier a même été envoyé par le SPW au maître de l'ouvrage afin de connaître les dates précises des dits travaux, sans résultats. En septembre, nous avons donc bien dû nous rendre à l'évidence et annuler (reporter ?) ce beau projet.

9.2) Coordination du **programme des Journées wallonnes de l'eau 2015** : la Cellule de coordination du CRDG a repris son rôle de coordination du programme, après quelques années marquées par une participation plus légère.

De nombreuses communications par mail ont été faites pour solliciter les partenaires et assurer la promotion des activités proposées par ces partenaires.

L'enquête de suivi menée après les JWE a révélé que plus de 1.400 personnes ont participé aux 42 activités organisées par les partenaires communaux, intercommunaux et associatifs différents.

Le CRDG s'est aussi impliqué dans plusieurs activités à l'occasion de cette édition :

- opération de nettoyage à Lincent avec l'aide des riverains de la Petite Gette et placement de barrages flottants (Commune de Lincent)
- journée de gestion + guidance à la réserve naturelle des Tournants (Commune de Lincent) le 29 mars.
- visite de la step de Villers-la-Ville par des classes de Beauvechain et de Jodoigne dans le cadre du projet pédagogique « Ruisseaux et Robinets » (IBW et CRIE de Villers-la-Ville)
- présence de l'exposition du CRDG à la STEP de Basse-Wavre pendant 12 jours + ouverture spéciale au public le 22 mars (IBW et Commune de Wavre)
- réalisation d'animations scolaires à Rixensart les 17 et 27 mars.
- pêche électrique didactique à La Hulpe pour des classes 5<sup>ème</sup> et 6<sup>ème</sup> primaire de Watermael-Boitsfort le 02 avril. En partenariat avec le Service de la pêche et Natagora.
- guidance lors de l'ouverture au public de la réserve naturelle de Gentissart (Province du BW et Commune de Villers-la-Ville).

Quatre partenaires ont pu bénéficier d'une aide financière pour leurs activités, octroyée par la Région wallonne via un subside spécial accordé comme chaque année aux contrats de rivière : Ville d'Ottignies-LLN, Commune de Mont-St-Guibert, Environnement Dyle et Natagora BW

Il a été décidé de **réorienter le programme des JWE vers le public scolaire pour l'édition 2016.**

### 9.3) Sollicitations diverses auprès de la Cellule de coordination du CRDG :

La Cellule de coordination a reçu (jusqu'au 30 juillet 2015) un minimum répertorié de 165 demandes d'information, d'appui, d'intervention ou de collaboration émanant de particuliers, Bureaux d'études, organismes divers ou membres du CRDG. Selon ses disponibilités et ses compétences, soit la Cellule de coordination a répondu elle-même aux sollicitations, soit elle les a relayées. A noter que, à partir de septembre, nous avons mis fin à la confection du répertoire précis et journalier de ces sollicitations. On peut raisonnablement penser que nous avons à nouveau largement **dépassé les 300 sollicitations extérieures en 2015 (dont la moitié 50% ne proviennent pas de membres du CRDG !)**.

Un exemple pris au hasard : comme en 2014, le CRDG continue d'apporter son aide et sa réflexion dans la prise en compte de la rivière et de ses abords dans le cadre d'un projet immobilier au centre de Wavre (site du Godru), à la demande de la sprl Epure Architects (réunion le 18 septembre).

### 9.4) Accompagnement du projet pédagogique « Ruisseaux et Robinets » en collaboration avec le CRIE de Villers-la-Ville

Comme prévu, des journées d'animations ont été assurées par le CRIE en février et mars : éveil à la thématique « eau » à l'école puis lors d'un déplacement au CRIE.

Dans un second temps, il était prévu que le CRDG accompagne (aide-conseil) et soutienne financièrement les différentes classes participantes dans des projets concrets autour de l'eau et de la rivière.

Lors des JWE, le 16 mars, le CRDG a pu faire connaissance avec une classe participante durant les animations scolaires.

Nous avons rencontré l'animateur du CRIE le 22 avril pour une évaluation de la phase d'éveil et sur les projets pédagogiques qui en sont potentiellement ressortis.

Il en résulte que seulement deux classes ont marqué leur souhait de mener un projet :

- école Caritas de Hamme-Mille : projet visant à la restauration d'une mare
- école Athénée de Jodoigne : projet visant à la thématique des déchets en rivière

Ces deux projets demandaient d'être approfondis avec les deux classes dès la rentrée scolaire suivante (année scolaire 2015-2016). Environ 150 gourdes avec le logo du CRDG ont été offertes aux enfants participants au projet.

Dès la rentrée scolaire, prise de contact avec les deux écoles résultant sur :

- Pour l'école Caritas de Hamme-Mille : abandon du projet de restauration de la mare mais animation sur la thématique des déchets par notre bénévole Ann-Laure Furnelle (bénévole CRDG) le 12 octobre et animation par Good planète le 14/12/2015.  
Un courrier a été adressé aux parents via l'école et mentionnant les animations, le lien vers le site du CRDG et une future opération de nettoyage en lien avec cette action qui est prévue le 21 mars 2016. Un barrage flottant sera placé et nous aurons la collaboration de la Commune de Beauvechain.
- Pour l'école de l'Athénée de Jodoigne il n'a pas été possible de réaliser un projet plus concret.  
Une animation sur la thématique des déchets a eu lieu le 26/11 par notre bénévole Ann-Laure Furnelle.

Par ailleurs, fin juillet, la Cellule de coordination a communiqué au Député provincial une série de suggestions pour **le projet de soutien aux initiatives en éducation à l'environnement que la Province du BW va développer à partir de 2016.**

### 9.5) Présence du CRDG à diverses manifestations et structures participatives :

- Participation au souper annuel du Groupe CRA à La Hulpe : le 24 janvier
- Participation à l'installation de la nouvelle Commission consultative de l'eau à Liège : le 28 janvier et aux réunions de la Commission consultative de l'Eau : le 25 mars, le 27 mai, le 18 juin, le 24 juin, le 1<sup>er</sup> octobre, le 5 novembre, le 12 novembre, le 25 novembre et le 1<sup>er</sup> décembre
- Participation au Festival international du film eau et climat de Louvain-la-Neuve (UCL, asbl Eau et Climat, Maison du développement durable) : les 23 et 24 février
- Participation à la formation poissons de Natagora : 9-16-23-30 mars, 06-27 avril
- Participation aux 7<sup>ème</sup> Assises de l'eau (Aquawal) : le 18 mars 2015 à Jambes
- Participation à une réunion du GAL Culturalité consacrée aux zones humides du Stampia (Jodoigne) : le 19 mars
- Participation au PCDN de Lasne le 23 mars, au PCDN d'OLLN le 04 mai et au PCDN de Hannut le 10 octobre
- Participation aux comités de gestion des réserves de la Province du BW : le 17 avril, 27 juillet et 16 septembre
- Participation Inauguration de la STEP (AIDE) de Wansin (Hannut) : le 5 mai
- Participation aux réunions des CR de Wallonie à Jambes (SPW + CR de Wallonie) : le 8 mai et le 15 décembre
- Participation à une rencontre du secteur associatif consacrée au bénévolat (Inter Environnement Wallonie) : le 19 mai
- Participation à la réunion du Comité d'accompagnement de la Convention « Inondations » PBW-UCL à Wavre : le 9 juin
- Participation à la manifestation d'anniversaire des 10 ans de Nitrawal à Seneffe : le 25 septembre
- Participation Inauguration de la STEP (IBW) de Bousval (Genappe) : le 25 septembre
- Participation Inauguration de la STEP (IBW) de Villeroix (Chastre) : le 16 octobre
- Participation à la manifestation d'anniversaire des 25 ans de Lasne Nature à Maransart : le 23 octobre

- Participation au 5<sup>ème</sup> Forum de la Coopération décentralisée belgo-roumaine en tant que expert « eau » à Iasi (Roumanie) (Villages Roumains-Belgique) : du 4 au 7 novembre
- Participation à la manifestation d'anniversaire des 20 ans de MAE en Région wallonne (Natagriwal) à Gembloux : le 15 décembre
- Participation à la 2<sup>ème</sup> réunion de coordination (Phyteauwal + SPW + Comité régional Phyto + Pôle de gestion différenciée + Adalia + Communes de La Hulpe et Braine-l'Alleud) conjointes des contrats de captage de Nivelles (SWDE), La Hulpe (IECBW) et Braine-l'Alleud-Waterloo (Vivaqua) à La Hulpe : le 17 décembre

9.6) **Amélioration du fonctionnement participatif au sein du CRDG** : mise en place de nouveaux outils participatifs destinés à redynamiser la participation au sein du CRDG

Pour rappel, nous avons entamé en 2014 avec nos partenaires (communes, Région, Provinces BW et Liège, associations) différentes formules nouvelles pour se rencontrer, échanger et renforcer le partenariat au sein du CRDG :

9.6.1) **les réunions de 6 groupes de travail décentralisés du CRDG** : voir point 8.8

9.6.2) **séances d'information-débat** à l'occasion des assemblées générales du CRDG

Le thème choisi pour l'AG du 20 mars à Lincent : « **actualité et aux perspectives en matière d'assainissement des eaux usées en Dyle-Gette** ». C'est Isabelle Massart (IBW) qui nous a fait un exposé fort intéressant car mettant le doigt sur une série d'éléments indicateurs de l'évolution significative dans ce domaine pour les années à venir en Dyle-Gette :

- bilan de la dernière décennie de travaux d'assainissement
- solde des EH à raccorder encore (via de plus petites infrastructures de type « intégrée ») (principalement dans le bassin de la Gette)
- problématique des taux de charge insuffisant pour les installations les plus récentes
- endoscopie et cadastre de l'égouttage
- synergie entre PGDH n° 2 et programmes d'assainissement
- études de dilution
- études d'opportunité
- procédés d'assainissement par filtres plantés
- ...

Cette séance a réuni une quarantaine de personnes.

Cette séance s'est prolongée le 10 décembre à Basse-Wavre, par un après-midi d'exposés destinés à approfondir les différents sujets abordés le 20 mars (voir points 4.5 et 7.6)

Le thème retenu pour l'AG du 4 septembre à Ottignies-LLN : « **2ème plans de gestion par Districts hydrographiques – PGDH n° 2** ». Ce sont Pierre-Nicolas Libert et Nicolas Fermin (SPW-DESU) qui nous ont présenté les grandes lignes du PGDH, à l'enquête publique entre juin 2015 et janvier 2016).

Cette séance a débouché sur la décision de remise d'un avis par le CRDG dans le cadre de l'enquête publique sur le PGDH (voir point 9.19)

9.6.3) **réunions thématiques communales** : voir point 8.7

9.6.4) **réunions du secteur associatif du CRDG** : voir point 8.6

9.7) **formation-recyclage du personnel** :

- « **animer un réseau avec les nouveaux outils de communication** » (Jean-Marie Tricot, Geneviève Hendrix et Isabelle Delgoffe) durant 4 journées complètes et 5 modules à distance – Namur, par le CRIE de Mouscron

- Du 12 février au 2 mars : Premier module à distance : faisons connaissance
- **Le 3 mars : Premier regroupement** : Les dessous de la coopération
- du 4 au 16 mars : Deuxième module à distance : produire à distance, veiller
- **le 17 mars : Deuxième regroupement** : Trucs et astuces de l'animatrice de réseau
- du 18 au 30 mars : Troisième module à distance : Produire à plusieurs, partager
- **le 31 mars : Troisième regroupement** : "Ils l'ont fait c'est possible" /Témoignages d'acteurs du secteur
- du 1 au 27 avril : Quatrième travail à distance : Réfléchir à plusieurs, partager
- **le 28 avril : Dernier regroupement** : Passage à l'acte : la coopération dans mon environnement
- à partir du 29 avril : Dernier module à distance : Quelles suites ?

- « **reconnaissance des plantes aquatiques** » (Isabelle Delgoffe et Jean-Marie Tricot) : le 7 août à Virelles

9.8) Organisation de la 1<sup>ère</sup> **Rencontre des 5 CR du District de l'Escaut** : le 29 juin à Ath (collaboration avec le CR Escaut-Lys)

9.9) le CRDG a pris l'initiative de solliciter la Région wallonne pour l'organisation de **2 pêches électriques**: le 4 juin (initialement programmée le 23 septembre 2014) **sur l'Argentine** à la Hulpe et le 9 juin (initialement programmée le 25 septembre 2014) **sur la Thyle** à Court-Saint-Etienne.

Un repérage en compagnie de personnes du DEMNA (SPW) avait été effectué le 22 juillet 2014 (+ prises de mesures) mais les 2 pêches électriques avaient dû être annulées : l'une pour cause de défaut de matériel et l'autre pour cause d'intempérie.

Nous avons pu compter sur la présence de pas mal de partenaires locaux à l'occasion de ces pêches électriques.

**Une autre série de pêches électriques** ont eu lieu **sur la Néthen** à Beauvechain les 29 et octobre et 10 novembre. 3 tronçons différents ont été inventoriés. Ces pêches rentrent de le cadre d'un projet de repoissonnement porté par la Commune de Beauvechain et dans lequel, le CRDG apporte son soutien, aide, expertise et conseils ainsi que la mobilisation de ces partenaires pour compléter l'étude de faisabilité (analyses d'eau, pêches électriques, inventaire des atteintes et des obstacles, ...). En corollaire une réunion bilan et perspectives s'est tenue le 21 décembre pour justement planifier la suite du projet. La PBW, le Service de la pêche du SPW, la Commune de Beauvechain et le CRDG ont participé à cette réunion.

9.10) nombreux contacts tout au long de l'année avec les membres du **Vidéo club de Wavre** pour les aider dans la réalisation d'un film sur la Dyle à Wavre et plusieurs documents cartographiques ont été produits dans ce cadre

9.11) **rencontres intercommunautaires** entre les gestionnaires wallons et flamands du bassin Dyle-Gette

- le 8 janvier à Leuven (VMM) : échange sur les aspects liés à la gestion des inondations et des cours d'eau (a débouché notamment sur la planification d'une éradication partagée de l'hydrocotyle fausses renoncule sur la Grande Marbaise, cours d'eau transfrontalier (voir point 8.1)

- le 3 juin à la step de Basse-Wavre (IBW) : réunion préparatoire à la tenue d'une séance de communication de données sur le sujet, prévue le 30 octobre

- le 30 octobre à la step de Basse-Wavre (IBW) : échange de données sur les aspects liés à la gestion de la qualité des eaux (cfr objectifs DCE)

Les différents participants à ces rencontres intercommunautaires : VMM-Bekkensecretariaat Dijle-Zenne, VMM-Bekkensecretariaat Demer, VMM-AOW, SPW-DCENN, SPW-DESU, Province du BW, Provincie Vlaams Brabant, IBW et Cellule de coordination CRDG.

Ces rencontres intercommunautaires en Dyle-Gette ont fait l'objet d'une communication vers la presse.

**A noter que le SPW et la VMM ont convenu de donner à ces rencontres intercommunautaires un caractère plus institutionnel à partir de 2016** : il est en effet prévu de mettre en place de nouvelles structures de concertation (« GOW ») dans chaque sous-bassin limitrophe (Wallonie/Flandre) du District de l'Escaut, afin de faciliter la collaboration sur des dossiers et des sujets transfrontaliers.

9.12) finalisation de **l'inventaire des zones humides** :

Engagement d'un scientifique (David Cammaerts) pour finaliser l'inventaire du CRDG.

L'objectif de ce contrat de courte durée (2 mois 1/2 temps) était de compléter l'inventaire des zones humides du CRDG réalisé en 2007-2008, mais uniquement pour les zones humides situées en zone d'espaces verts au plan de secteur.

Une 1ère phase de relevés de terrain s'est déroulée en mai-juin. Une vingtaine de sites ont été visitées, principalement dans 6 vallées (Grande Gette, Train, Pisselet, Thyle, Orne et Dyle). Une 2de phase de relevés s'est déroulée en septembre-octobre, dans des vallées non encore parcourues. Il en a résulté la production **de 21 nouvelles fiches** qui seront prochainement ajoutées aux 130 fiches déjà présentes dans l'inventaire du CRDG.

L'inventaire et la protection des zones humides a fait l'objet d'une rencontre avec la presse le 20 octobre.

9.13) code de bonnes pratiques des **gestionnaires d'étangs** :

Une 1ère version du document a été rédigée et transmise aux membres du Comité d'accompagnement du projet (SPW-DNF, SPW-SP, SPW-DEMNA, PBW). Celui-ci s'est réuni le 1er juillet. Le document de base a ainsi pu être amélioré et renvoyé au CA, avant d'être finalisé. Pour rappel, l'objectif est de fournir des conseils de gestion aux propriétaires d'étangs afin qu'ils puissent limiter l'impact de cette gestion sur l'écosystème rivière situé en aval. Ce travail a été réalisé par Valérie Grandjean (contrat de remplacement). Il a fait l'objet d'une présentation dans la Lettre d'info n° 24 du CRDG.

Il reste cependant encore à fixer avec les partenaires du CRDG **les modalités de diffusion du feuillet** auprès du public cible.

9.14) **signalétique des cours d'eau** sur les itinéraires de promenades pédestres :

La 1ère étape du projet (de juin à août) a consisté à numériser tous les itinéraires des balades communales, puisqu'il s'est avéré que ce type de support ne nous était pas disponible. La 2ème étape (septembre) a consisté à localiser tous les points de rencontre entre les itinéraires de balades et les cours d'eau : ce sont ces points qui constitueront les propositions à communiquer aux communes pour l'emplacement des panneaux nominatifs des cours d'eau (3ème étape du projet prévue en 2016). Ce travail a été réalisé par Valérie Grandjean (contrat de remplacement).

9.15) initiatives en matière de **protection des zones humides** :

- La Cellule du CRDG participe toujours activement au comité de gestion de la **nouvelle réserve « Les Tournants »** à Lincint (**cf ZN LIN/01**) : Partenaires = Commune de Lincint, Comité local environnement, Natagora et CRABE

- Une réunion de concertation avec Natagora BW et le GAL Culturalité a été effectuée le 11 mars pour définir une stratégie d'approche en vue de protéger **les zones humides répertoriées dans le canton de Jodoigne**.

Le CRDG a également participé à une réunion du GAL Culturalité autour de l'entretien des zones humides du **Domaine du Stampia** à Jodoigne.

- Une réunion de concertation + visite de terrain a également eu lieu le 01 juillet à Perwez en Cce de Natagora BW et du GAL Culturalité (au sujet de **la ZH PWZ/04**). Un bail emphytéotique pour préserver cette zone est en cours de validation par la Commune de Perwez.

- Une rencontre a également eu lieu avec la Société 5N+, Natagora BW et le CADEV le 14 avril + sortie de terrain le 29 mai au sujet de **la ZH VLV/01**. Ici aussi un modèle de convention a été transmis à la Société ; un inventaire de terrain a également été effectué ; enfin un dossier de propositions de mise en valeur du site est en cours d'élaboration (ce dossier a été soumis aux responsables de 5N+ début septembre). Par la suite, le CRDG a été consulté pour l'élaboration d'un panneau de sensibilisation à placer devant la zone humide. Ce panneau sera inauguré le 14 avril prochain. Entre temps une autre réunion de concertation pour finaliser le modèle de convention a eu lieu le 13 août et une présentation à la direction a eu lieu courant novembre. Bonne nouvelle, tout récemment un accord encore informel a été donnée à la fois par la direction de 5N+ et par le CA de Natagora pour finaliser le projet et envisager une signature à court terme !

- Un autre projet de protection de zone humide, sur Wavre cette fois, a aussi émergé en fin d'année grâce à un stagiaire éco-conseil. Une réunion d'information a été organisée le 03 novembre avec la Ville de Wavre et Natagora et une visite de terrain des différents sites a été effectuée le 18 novembre. Au terme de cette visite, il a été convenu de porter nos efforts sur 2 sites prioritaires : **les sites WAV/03 et WAV/04**. En effet, le premier site est sur le domaine de Walibi et pourrait avoir fait l'objet d'une clause de préservation dans le cadre du renouvellement du permis d'exploiter de l'entreprise. Le point est à vérifier par le stagiaire puis il aura le soin d'organiser une réunion de concertation et d'information avec le responsable environnement de Walibi. Malheureusement, rien n'a avancé du côté de la Ville de Wavre sur ce dossier à ce jour. Le deuxième site pourrait faire l'objet de négociations dans le cadre du nouveau projet LIFE intégré qui vient de débiter et dont une partie concernera les milieux secs et sableux du Brabant wallon. Le CRDG est bien sûr un partenaire prioritaire dans les deux cas.

- Enfin, le 20 octobre s'est tenu un point presse autour de l'inventaire des ZH nouvellement mis à jour par une personne du CRDG (partenaires : un agriculteur privé à Ramillies + Vivaqua à Plancenoit). L'inventaire qui auparavant ne concernait que les espaces non protégés, est maintenant complété par le relevé de terrain des zones humides présentes dans les zones d'espaces verts au plan de secteur. En outre, des collaborations avec le DEMNA ont également été montées de manière à obtenir l'information cartographique des divers milieux humides relevées dans les sites Natura 2000 du bassin DG (convention 703/746 de début décembre 2015).

#### 9.16) réduction des tâches administratives :

Une procédure de réflexion a été lancée à l'initiative du SPW-Cellule CR, associant l'ensemble des contrats de rivière. L'objectif est de convenir de mesures visant à réduire le temps consacré à une série de tâches administratives, tout en restant en conformité avec le prescrit de l'AGW de novembre 2008 sur le fonctionnement des contrats de rivière.

9.17) **rencontre avec Xavier Rollin**, directeur du Service de la Pêche au sein du SPW, le 9 janvier, pour définir quelques collaborations possibles entre son Service et le CRDG : feuillets 2015 de la lettre d'info du CRDG consacré au thème de l'évolution en matière de gestion piscicole ; étude piscicole spécifique pour le Train et ses affluents ; programme de pêches électriques pour 2015 ; visite du Blanc-Ry à LLN ; collaboration au code de bonnes pratiques pour les gestionnaires des vannes et des étangs...

9.18) **Nettoyage des rivières et abords par Ann-Laure Furnelle**, engagée comme bénévole sous contrat annuel (septembre à décembre) et raison de trois jours par mois ( couverture d'assurance prise en charge par la Province du BW).  
Liste des nettoyages effectués en 2015 (période du 1<sup>er</sup> contrat).

- 6/9 Chapelle St Laurent à Grez-Doiceau
- 9, 10,13, 22, 23, 24, 25, 27, 28 et 30/09 Pièterais à Grez-Doiceau
- 12 et 20/9 Le Train à Grez-Doiceau
- 1/10 Le Lambais à Grez-Doiceau
- 12/10 Animation déchets à l'école Caritas de Hamme-Mille
- 15/10 Le Pisselet à Grez-Doiceau
- 28/10 La Dyle à Wavre
- 5/11 Fausse Eau à Basse à Wavre
- 10/11 La Houssière à Mont-Saint-Guibert
- 26/11 Animation déchets à l'Athénée Royale de Jodoigne
- 

**Le contrat de bénévolat sera renouvelé pour toute l'année 2016.**

9.19) Le CRDG a remis un **avis circonstancié (21 pages) dans le cadre de l'enquête publique PGDH n° 2** qui s'est déroulée entre juin 2015 et janvier 2016, organisée par la Région wallonne (SPW-DESU).

Une réunion de travail s'est tenue le 10 novembre avec plusieurs partenaires communaux et associatifs, à l'occasion de laquelle une série de remarques d'ordre général ont été exprimées.

Par la suite, la Cellule de coordination a approfondi la lecture des différents documents soumis à avis et a rédigé un projet d'avis. Celui-ci a été communiqué fin décembre aux partenaires du CRDG pour relecture. L'avis final a été remis au SPW le 6 janvier 2016.



Le CRDG a aussi envoyé au SPW un message de soutien dans le cadre de l'enquête publique des 1<sup>er</sup> PGRI. A noter que le CRDG a participé aussi à plusieurs réunions organisées par la Commission consultative de l'Eau en vue de la remise d'avis de celle-ci dans le cadre des enquêtes publiques PGDH n° 2 et PGRI n° 1 (voir point 9.5).

## ***10. Coordonner et élaborer avec les partenaires un protocole d'accord pour 2017-2019***

Contrairement aux programmes précédents, le coordinateur a souhaité formuler ses premières propositions aux partenaires suffisamment à l'avance. C'est ainsi qu'une 1<sup>ère</sup> note de travail a été communiquée au CA du CRDG en avril, puis discutée avec la Cellule CR du SPW en juillet. Il en a découlé une 2<sup>ème</sup> mouture de la note de travail qui a pu être discutée en interne au sein de la Cellule de coordination en août. Cette « **1<sup>ère</sup> note du coordinateur** » a été présentée aux partenaires lors de l'AG du 4 septembre.

Une **importante phase de consultation** a ensuite été menée autour de ce projet de PA 2017-2019, **au sein des groupes de travail décentralisés** qui se sont réunis entre septembre 2015 et février 2016 (voir point 8.8) : une partie de ces réunions a notamment été consacrée à l'identification des projets et actions nouvelles les plus pertinents (à l'échelle globale et locale) :

- le 15/9 (réunion du GT décentralisé n° 1)
- le 06/10 (réunion du GT décentralisé n° 2)
- le 27/10 (réunion du GT décentralisé n° 3)
- le 17/11 (réunion du GT décentralisé n° 4)
- le 19/01/2016 (réunion du GT décentralisé n° 5)
- le 02/02/2016 (réunion du GT décentralisé n° 6)

**Cette phase de consultation sera prolongée en mars 2016**, via plusieurs réunions de travail avec des partenaires ciblés (épurateurs, gestionnaires de cours d'eau provinciaux et régionaux, partenaires « nature », distributeurs, secteur associatif du CRDG...).

Par ailleurs, nous avons lancé un appel, auprès de tous nos partenaires, via un **tableau collaboratif**, pour récolter des idées pour de nouvelles actions originales, locales ou globales, à reprendre dans le PA 2017-2019 du CRDG. Les idées récoltées de cette façon ont été débattues lors des réunions des GT décentralisés. Il y avait aussi, pour chacun, la possibilité de réagir « en ligne » par rapport aux idées proposées.

## ***11. Suivi des solutions préconisées par le Comité de rivière*** en mars 2015 pour améliorer les résultats 2014 du contrat de rivière (en souligné : les résultats obtenus)

11.1) Des partenaires communaux ou associatifs éprouvent encore des **difficultés pour mobiliser leur public sur certaines initiatives locales** : stands d'information, opérations « rivières propres », promenades nature...Il conviendrait de trouver les moyens de rendre ces activités plus attractives afin qu'elles rencontrent davantage de succès.

**Des solutions ont été proposées** lors de l'AG du 20 mars 2015 (donner un caractère plus ludique et plus festif à ces activités, s'appuyer sur une structure ou une personnalité relais locale, choix des dates, choix de lieux atypiques...).

Il faudra un certain temps pour évaluer si ces différentes pistes produiront leurs effets.

11.2) **En matière d'assainissement, les nouvelles qui nous parviennent n'incitent guère à l'optimisme** dans notre bassin versant. Les dossiers pour finaliser la mise en œuvre du PASH Dyle-Gette sont jugés de priorité moindre par la SPGE (12 communes partenaires du CRDG sont concernées, à des degrés divers). Par ailleurs, des égouts qui renferment trop d'eaux claires parasites continuent à se déverser dans des cours d'eau, malgré la présence de collecteurs en place. Enfin, la problématique des rejets individuels d'eaux usées dans les cours d'eau (laquelle découle notamment d'un manque de contrôle des raccordements des habitations aux égouts) semble passer au second plan dans les préoccupations du moment.

Malheureusement, le CRDG est bien démuni pour faire avancer l'une ou l'autre piste de solution, car les décisions se prennent dans d'autres sphères en ce qui concerne ces matières.

La **solution préconisée à court terme** est de communiquer vers nos partenaires pour les informer de cette situation.

Ces différentes problématiques actuelles ont d'abord été présentées de façon globale aux partenaires lors de l'AG du 20 mars à Lincet, grâce à un exposé très intéressant d'Isabelle Massart (IBW).

Ensuite, le CRDG a proposé à ses partenaires d'approfondir le sujet le 10 décembre 2015 via une journée d'information et d'échanges organisée à leur attention à la station d'épuration IBW de Basse-Wavre (voir points 4.5, 7.6 et 9.6.2).

Afin de s'assurer que ces problématiques pourront être assimilées par les partenaires du CRDG, la Cellule de coordination a fait un effort de synthèse des exposés, échanges entre participants et pistes de solutions exprimées lors de cette journée du 10 décembre. Cette importante synthèse a été communiquée aux partenaires en février 2016. Elle comporte notamment des pistes de solutions à mettre en œuvre pour assurer un meilleur contrôle des raccordements à l'égout.

## ***12. Revue de presse :***

Presse écrite :

- Qualité des eaux En Dyle Gette : ça devrait aller de mieux en mieux L'Avenir le 11 mars 2015
- La santé de nos cours d'eau sur la voie ascendante la Capitale 11 mars 2015
- L'Etat des cours d'eau du bassin de la Dyle-Gette se dégrade le Soir 11 mars 2015
- Une qualité des eaux médiocre La DH 11 mars 2015
- Nettoyons nos étangs et rivières L'Avenir 12 mars
- Quarante activités autour de l'eau La Capitale mars 2015
- Une petite centaine de castors sur la Dyle la Capitale 14 mars 2015
- La Dyle serait-elle plus propre ? La DH 25-26 avril 2015
- Le compost tue les rivières L'Avenir 1<sup>er</sup> juillet 2015
- L'eau n'aime pas les déchets verts La DH 2 juillet 2015
- Les déchets verts, fléau de nos rivières La Capitale 2 juillet 2015
- La Balsamine offre une concurrence déloyale La DH 12 août 2015
- On chasse la très invasive hydrocotyle L'Avenir 22 août 2015
- A l'assaut de la plante dévoreuse La Capitale 22 août 2015
- Le Brabant wallon est entrain de s'assécher L'Avenir 24 octobre
- 146 zones humides à protéger dans la province La capitale le 21 octobre 2015 + Vlan BW le 28 octobre
- Nos égouts se laissent trop désirer Le Soir le 11 décembre + La Capitale le 11 décembre

Presse audio et télévisée : plusieurs reportages (liste à établir)

### **13. Nombre et dates des entrevues :**

**Collèges communaux :** pas de rencontres

**Comité de rivière :**

- le 20 mars à Lincet
- le 4 septembre à Ottignies-LLN

**Conseil d'administration :**

- le 04 mars à Perwez
- le 27 août à Perwez
- le 21 décembre à Perwez

**Bureau du Conseil d'administration :**

- le 15 juin à Wavre
- le 30 novembre à Wavre

### **14. Synthèse des points positifs et négatifs observés dans le courant de l'année 2015 écoulée, concernant tant la mise en œuvre des projets que la méthodologie générale développée, tels le taux de participation et les difficultés de mise en œuvre de certains projets:**

14.1) Nous avons enregistré plusieurs nouveaux recrutements, bénévoles ou stagiaires qui sont venus en appui à la Cellule de coordination, à durée déterminée ou pour des missions ponctuelles:

- Collin Nkono : en mars, recherche ponctuelle en rapport avec les résultats d'analyses CRDG de la qualité des eaux
- Kathleen Mercken: en mars-avril, stage consacré aux inventaires des points noirs (accompagnement de Jérémie Guyon)
- David Cammaerts : de mi-mai jusque mi- octobre, finalisation de l'inventaire des zones humides et chantiers d'éradication des balsamines de l'Himalaya (en appui à Jérémie Guyon)
- Valérie Grandjean : de juin à septembre, missions diverses (en remplacement provisoire de Cathy Delcorps)
- Ann-Laure Furnelle : de septembre à décembre, bénévole pour le nettoyage des déchets le long des cours d'eau
- François Riguelle : de décembre à janvier 2016, inventaire des points noirs (accompagnement de Jérémie Guyon)

14.2) Nous déplorons le fait que plusieurs panneaux didactiques mis à la disposition de partenaires communaux depuis longtemps n'aient pas encore été placés.

14.3) Les chantiers de travaux du SPW-DCENN qui s'inscrivent spécifiquement dans le cadre de collaboration avec le CRDG rencontrent des retards dans leur réalisation effective, du fait d'incertitudes budgétaires récurrentes.

### **15. Formulation de solutions préconisées par le Comité de rivière pour améliorer les résultats du contrat de rivière (propositions de remédiation pour les années futures):**

14.2) nous attendons toujours des infos en provenance de plusieurs communes

14.3) certains dossiers ont pu être débloqués courant 2015, mais il conviendrait de trouver une procédure garantissant une

***16. Tableau des études menées, reprenant au minimum leur intitulé, leur auteur, les objectifs poursuivis et les résultats obtenus : /***

***17. Relevé des dépenses effectuées pendant l'année écoulée suivant les différents postes budgétaires (frais généraux de fonctionnement, frais de personnel, activités récurrentes, activités spécifiques 2015), approuvé par le Comité de rivière :***

Voir annexe

***18. Montants prévisionnels de l'année suivante budgétisés pour les différents postes, approuvés par le Comité de rivière :***

Voir annexe