



- PAS DE PHOTOS -

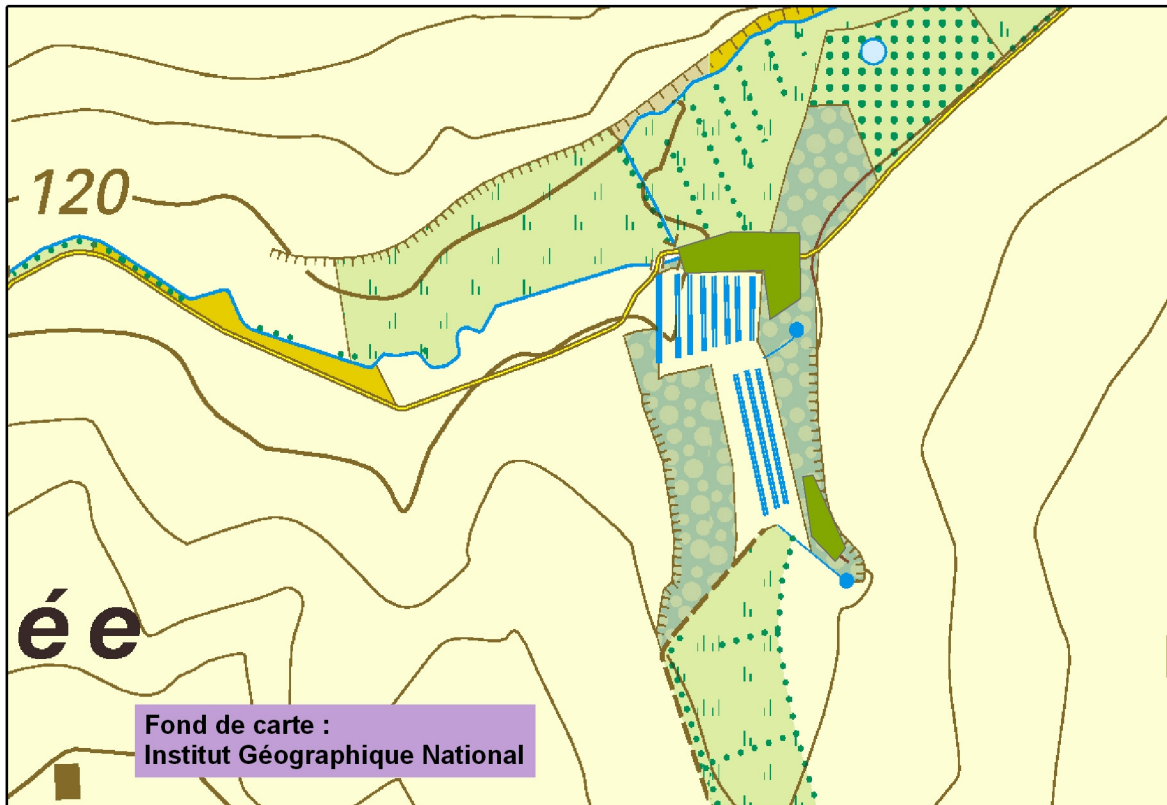
Village : Bertrée

Vallée : ruisseau de Cras-Avernas

Identification : HAN/01

Situation au plan de secteur : agricole

Commentaires : présence de déchets inertes



Végétation

-  Aulnaie humide
-  Autre
-  Cariçaie non boisée
-  Coupe à blanc humide
-  Divers bois humide
-  Frange rivulaire
-  Intérêt paysager
-  Peupleraie humide
-  Plan d'eau d'intérêt
-  Prairie humide
-  Roselière
-  Saulaie humide

Boisement humide (aulnes, saules, frênes) qui présente par endroit des vestiges de cariçaie. Sol fort marécageux et site contigu à une cressonnière en cours d'exploitation.





- PAS DE PHOTOS -



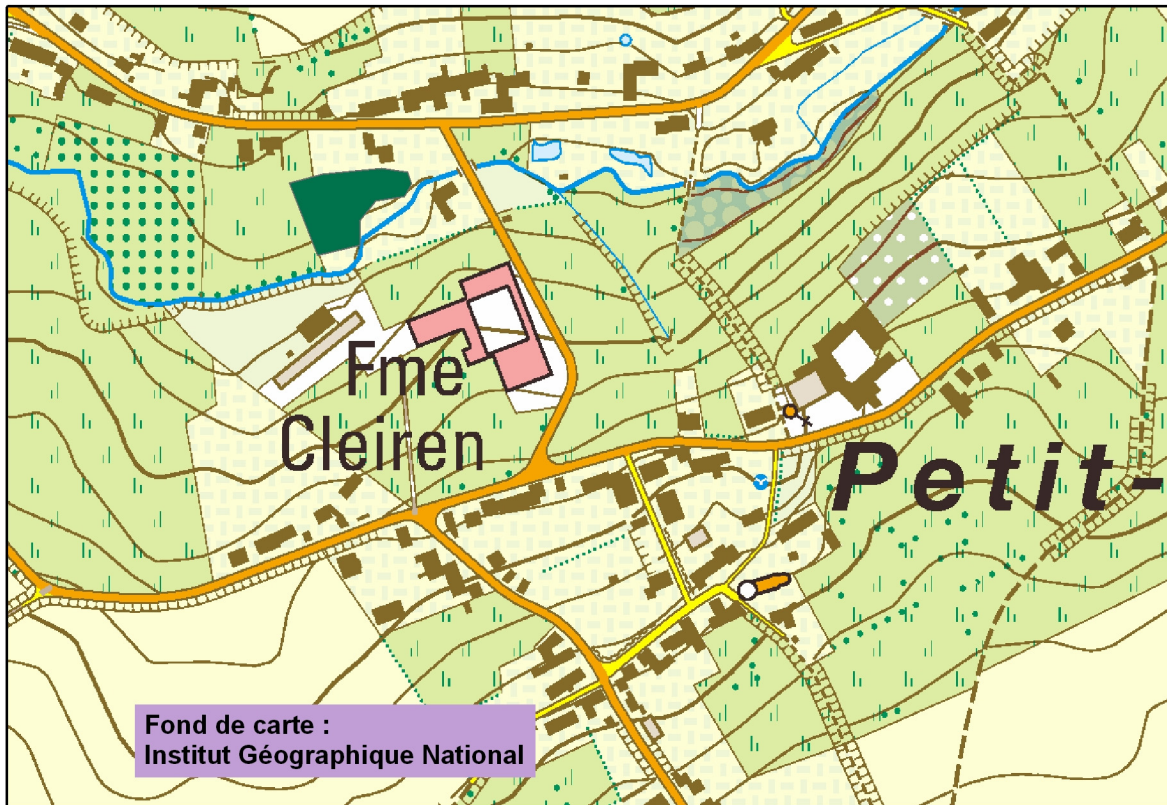
Village : Petit-Hallet

Vallée : ruisseau de Henri-Fontaine

Identification : HAN/02

Situation au plan de secteur : habitat à caractère rural et agricole

Commentaires : fond de jardin privé ?



Végétation

-  Aulnaie humide
-  Autre
-  Cariçaie non boisée
-  Coupe à blanc humide
-  Divers bois humide
-  Frange rivulaire
-  Intérêt paysager
-  Peupleraie humide
-  Plan d'eau d'intérêt
-  Prairie humide
-  Roselière
-  Saulaie humide

Boisement humide (saulaie) qui présente en strate herbacée une cariçaie très dégradée et envahie de végétation à tendance rudérale (orties, ...).





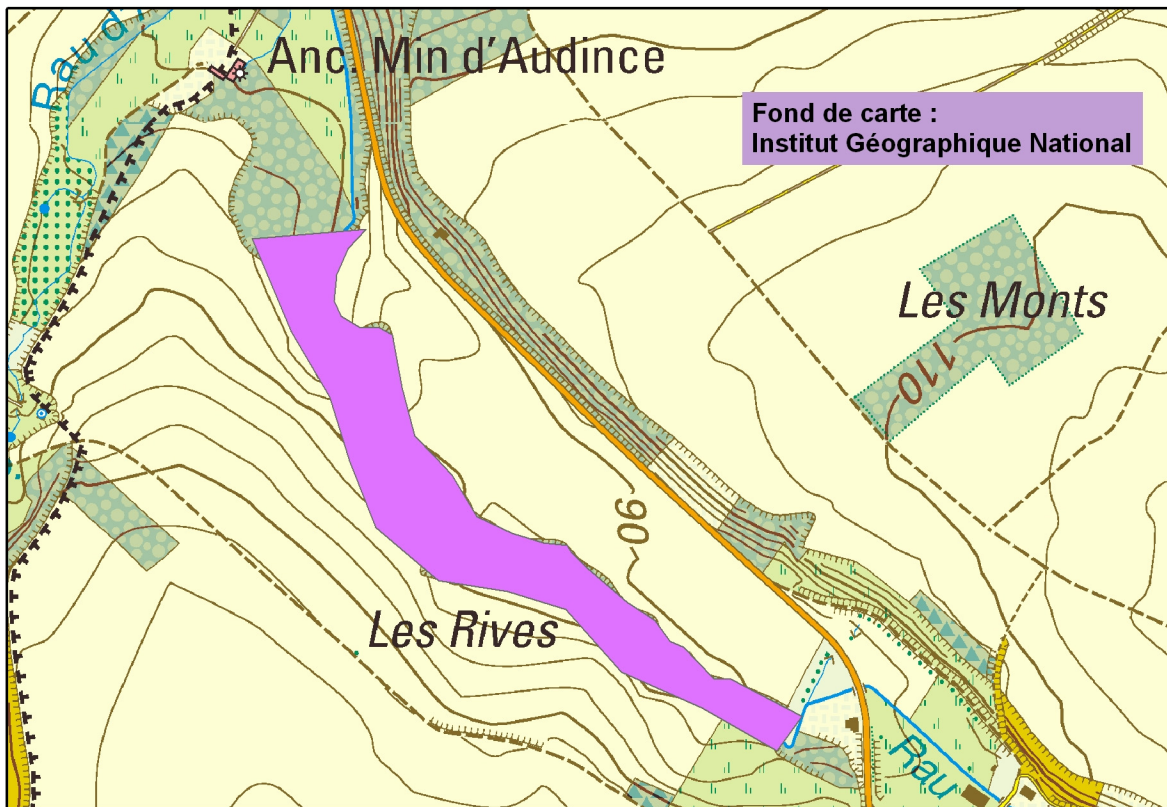
- PAS DE PHOTOS -

Village : Wanzin

Vallée : ruisseau de Wanzin
Identification : HAN/03

Situation au plan de secteur : agricole

Commentaires :



Végétation

-  Aulnaie humide
-  Autre
-  Cariçaie non boisée
-  Coupe à blanc humide
-  Divers bois humide
-  Frange rivulaire
-  Intérêt paysager
-  Peupleraie humide
-  Plan d'eau d'intérêt
-  Prairie humide
-  Roselière
-  Saulaie humide

Boisement mixte le long du Wanzin. Ce site ne présente pas vraiment de caractéristiques humides majeures, mais sa situation en zone encaissée au milieu de la matrice agricole peut être considérée comme une zone tampon pouvant garantir une bonne préservation des eaux, particulièrement claires à cet endroit. Intérêt paysager et de refuge pour la faune sauvage.

