

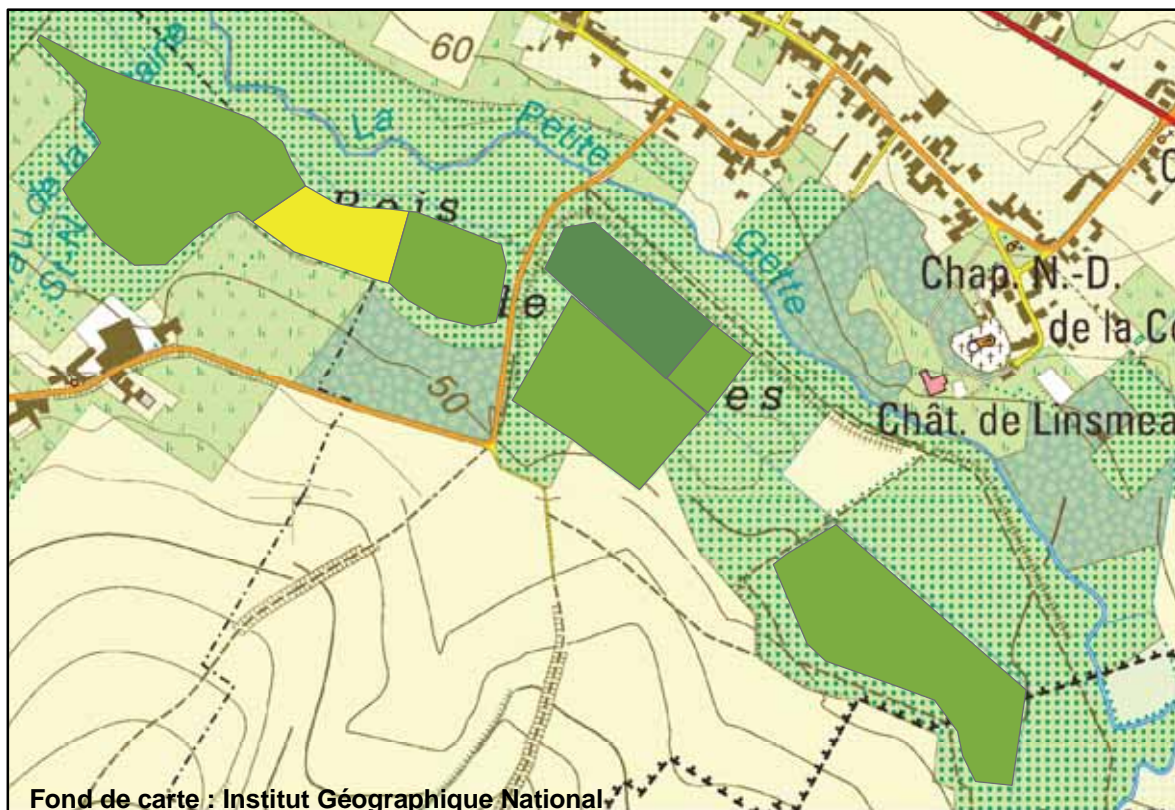


Villages : entre Pellaines (Lincent), Linsmeau et Libertange (Orp-Jauche)

Vallée : Fausse Gette (expansion de crue de la Petite Gette)
 Identification : HEL/01

Situation au plan de secteur : agricole

Commentaires : exploitation sylvicole de la zone




Végétation

- Aulnaie humide
- Autre
- Cariçaie non boisée
- Coupe à blanc humide
- Divers bois humide
- Frange rivulaire
- Intérêt paysager
- Peupleraie humide
- Plan d'eau d'intérêt
- Prairie humide
- Roselière
- Saulaie humide



Fond humide le long de la Fausse Gette, à cheval sur plusieurs communes (Hélécine, Lincent et Orp-Jauche), constitué d'une succession de bois humides et d'une roselière. On y retrouve une végétation spontanée caractéristique des zones humides (roseaux, joncs, massettes, carex, aulnes, ...).



Fond de carte : Institut Géographique National

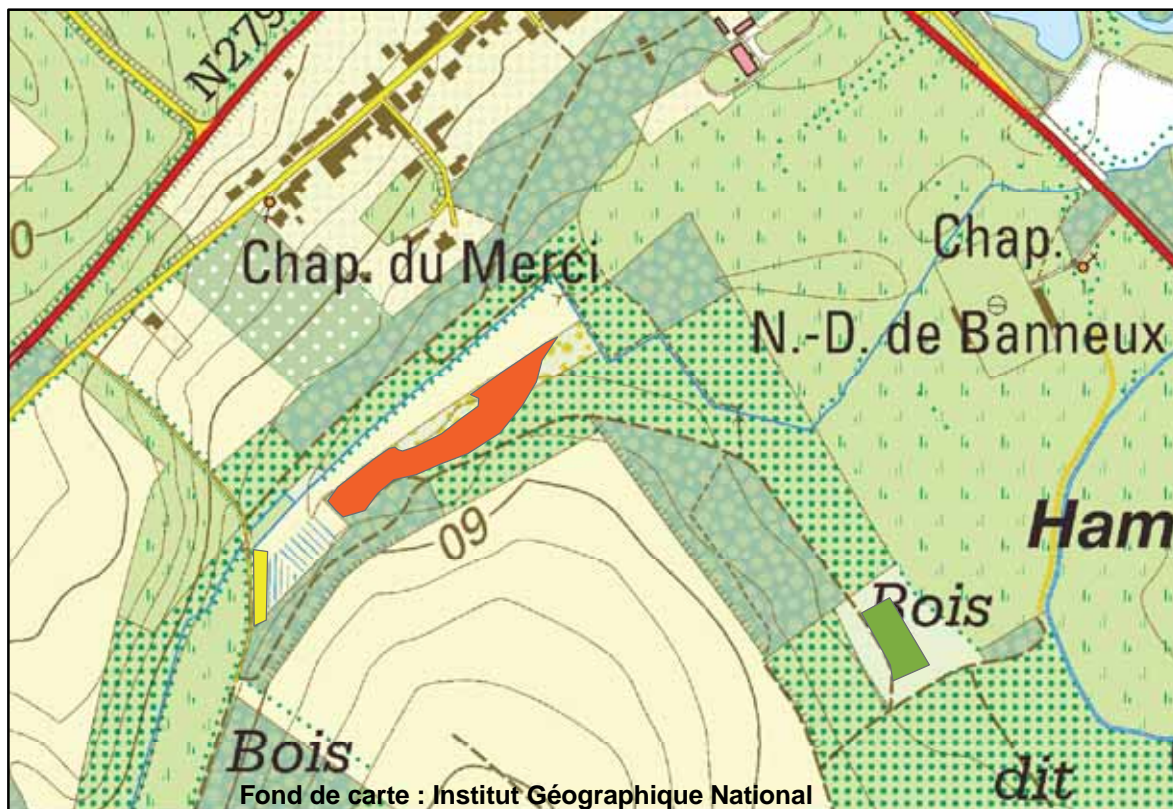


Villages : entre Opheylissem et Hampteau

Vallée : ruisseau de Gollard

Identification : HEL/02

Situation au plan de secteur : forestière




Végétation

- Aulnaie humide
- Autre
- Cariçaie non boisée
- Coupe à blanc humide
- Divers bois humide
- Frange rivulaire
- Intérêt paysager
- Peupleraie humide
- Plan d'eau d'intérêt
- Prairie humide
- Roselière
- Saulaie humide



Un bas-marais s'étale de part et d'autre d'un petit plan d'eau, le long de la cressonnière, avec une végétation typique (carex, roseaux, joncs, baldingères, ...). Petite frange de roselière en amont de la cressonnière.

Un peu plus à l'est on trouve une petite zone humide constituée d'une cariçaie (peuplement de carex) sous couvert de saules et autres frênes.



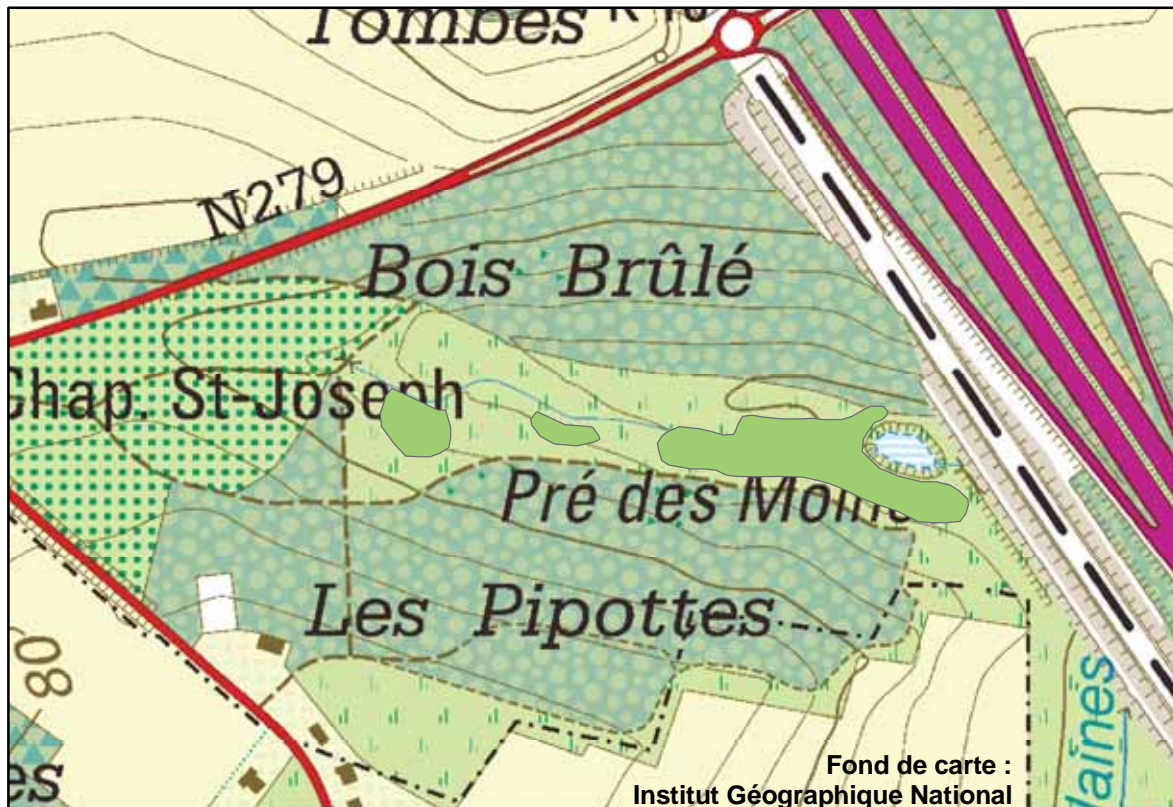


Village : Opheylissem

Vallée : affluent du ruisseau de Gollard
 Identification : HEL/03

Situation au plan de secteur : agricole et forestière

Commentaires : pâturage par des moutons




Végétation

- Aulnaie humide
- Autre
- Cariçaie non boisée
- Coupe à blanc humide
- Divers bois humide
- Frange rivulaire
- Intérêt paysager
- Peupleraie humide
- Plan d'eau d'intérêt
- Prairie humide
- Roselière
- Saulaie humide



Prairie humide pâturée par des moutons.
 La végétation typique est constituée de carex, joncs et baldingères et se prolonge de part et d'autre du cours d'eau dans la prairie, autour de l'étang et dans les bois.



Fond de carte : Institut Géographique National

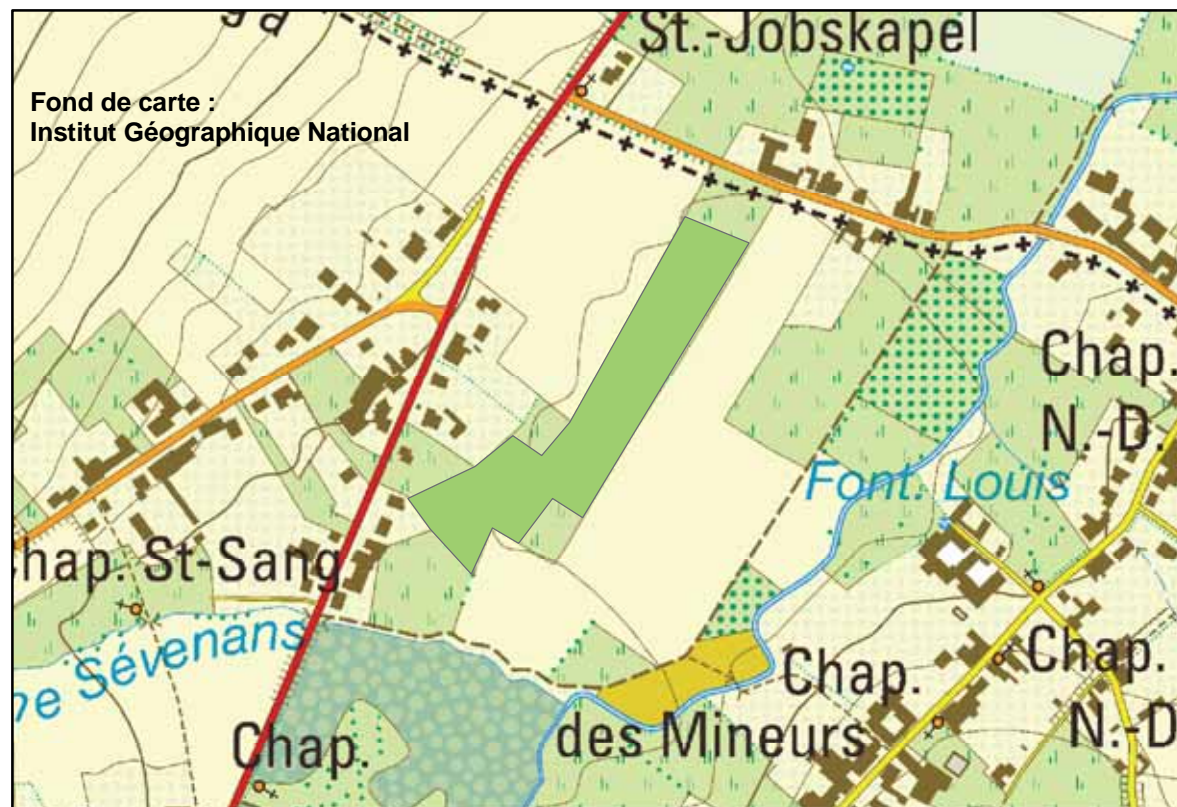


Village : Ardevoor

Vallée : entre le ruisseau de la Seipe et la Petite Gette
 Identification : HEL/04

Situation au plan de secteur : agricole

Commentaires : site de grand intérêt pour l'hivernage et la migration des oiseaux et pour l'herpétofaune.



Fond de carte :
 Institut Géographique National

Végétation

- Aulnaie humide
- Autre
- Cariçaie non boisée
- Coupe à blanc humide
- Divers bois humide
- Frange rivulaire
- Intérêt paysager
- Peupleraie humide
- Plan d'eau d'intérêt
- Prairie humide
- Roselière
- Saulaie humide

Dernière prairie avant la région flamande. Vaste étendue de près de 2 ha (18000m²) au caractère très humide avec une végétation typique de prairie à haute valeur biologique (diverses espèces de carex, de joncs, roseaux, massettes, baldingères, ...).

