



PA 2014-2016

Contenu

Le PA 2014-2016 c'est :

- 266 actions spécifiques (au 02/08/2013)
- Une partie rédactionnelle

Contenu du programme d'actions 2014-2016

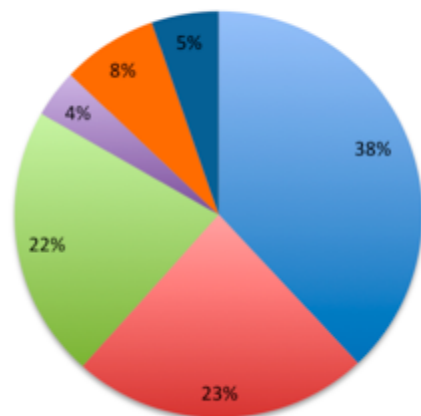
Contrat de rivière Dyle-Gette

Version du 05/08

OBJECTIFS ET THEMES	ACTIONS Spécifiques			
	par sous thèmes	par thème	par objectif	
1. Améliorer la qualité des eaux de surface et résoudre les atteintes aux cours d'eau				
Assainissement des eaux usées				
1 Assainissement collectif	38	39	109	
2 Assainissement autonome	1			
Incivilités et vigilance				
3 Déchets verts	6	57		
4 Autres déchets	20			
5 Ouvrage d'art dégradés	7			
6 Toutes industries	1			
7 Pesticides agricoles	1			
8 Pesticides non agricoles	7			
9 Autres (diagnostic, vigilance, ...)	15			
Agriculture (accès du bétail aux cours d'eau)				
10 Apport de nutriments agricoles	13	13		
2. Lutter contre les inondations et les coulées de boue				
Lutter contre les inondations				
11 Inondations	34	34	65	
Agriculture (ruissellement)				
12 Erosion/ruissellement	13	13		
Gestion des cours d'eau				
13 Gestion/entretien des cours d'eau	18	18		
3. Protéger le patrimoine naturel lié aux cours d'eau et milieux associés				
Protection des sites				
14 Baignade	1	29	66	
15 Zones de protection de captages	4			
16 Restauration d'habitats	1			
17 Protection d'espèces sensibles	5			
18 Zones humides	16			
19 Continuité écologique des cours d'eau	2			
Lutte contre les plantes invasives				
21 Espèces invasives végétales	37	37		
4. Valoriser les cours d'eau				
Activités récréatives				
22 Tourisme et loisirs	6	10	10	
23 Patrimoine culturel	1			
24 Patrimoine bâti	1			
25 Patrimoine naturel/paysager	2			
5. Informer et sensibiliser la population				
26 information et sensibilisation	22	22	22	
6. Autres				
27 Autres	11	14	14	
28 Subsidés	3			
	286	286	286	

Contenu par objectifs

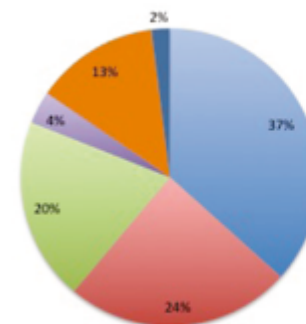
ACTIONS Spécifiques par objectifs



- 1. Améliorer la qualité des eaux de surface et résoudre les atteintes aux cours d'eau
- 2. Lutter contre les inondations et les coulées de boue
- 3. Protéger le patrimoine naturel lié aux cours d'eau et milieux associés
- 4. Valoriser les cours d'eau
- 5. Informer et sensibiliser la population
- 6. Autres

PA 2014-2016

ACTIONS Spécifiques par objectifs



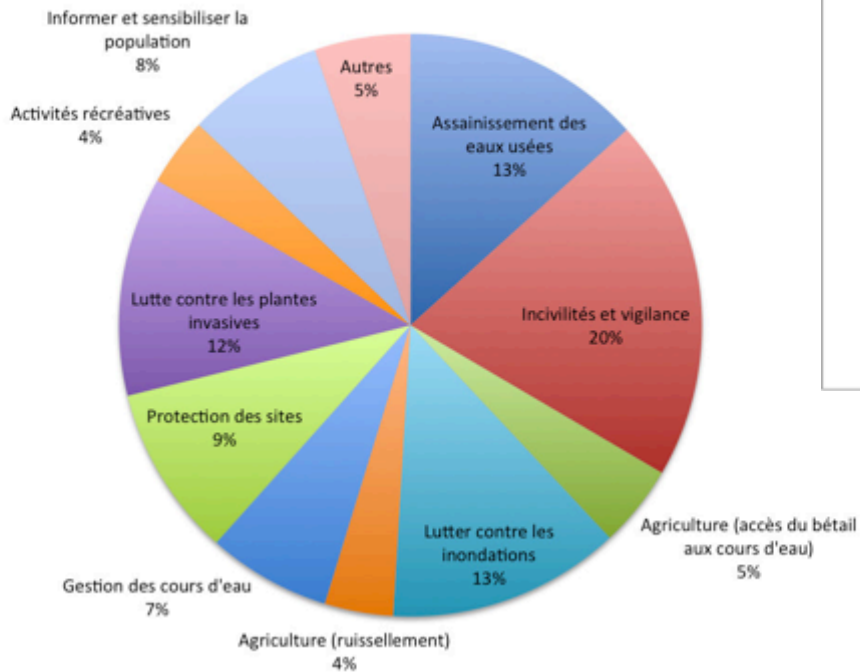
- 1. Améliorer la qualité des eaux de surface et résoudre les atteintes aux cours d'eau
- 2. Lutter contre les inondations et les coulées de boue
- 3. Protéger le patrimoine naturel lié aux cours d'eau et milieux associés
- 4. Valoriser les cours d'eau
- 5. Informer et sensibiliser la population
- 6. Autres

PA 2011-2013

PA 2014-2016

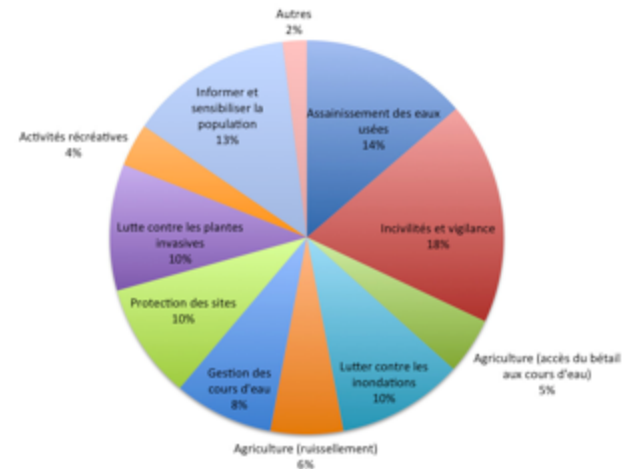
Contenu par thèmes

Actions spécifiques par thèmes



PA 2014-2016

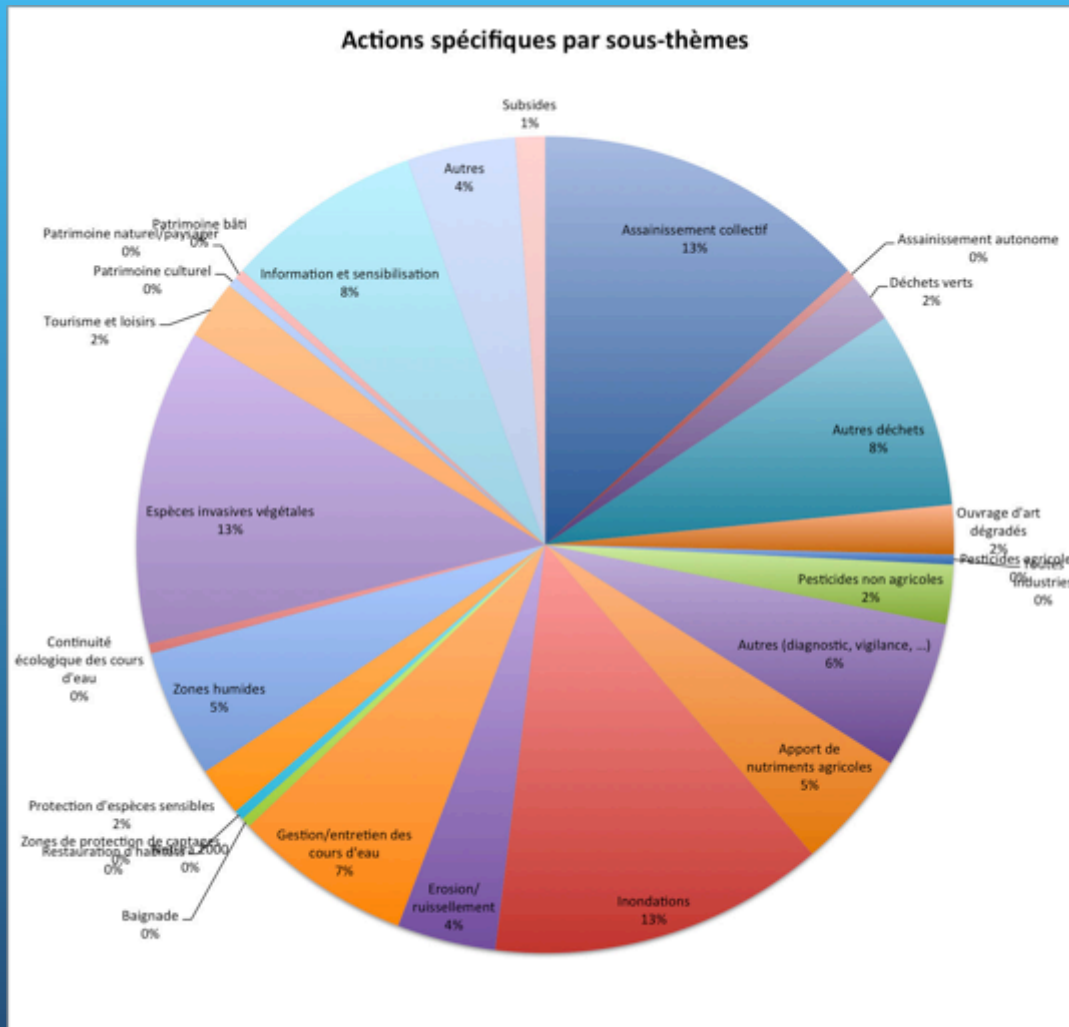
Actions spécifiques par thèmes



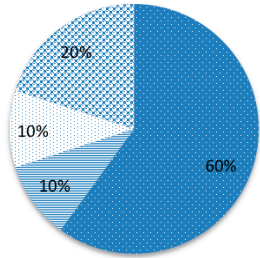
PA 2011-2013

PA 2014-2016

Contenu par sous-thèmes

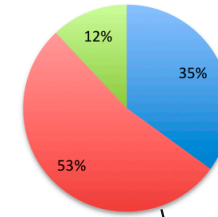


Objectif 4 : Valoriser les cours d'eau



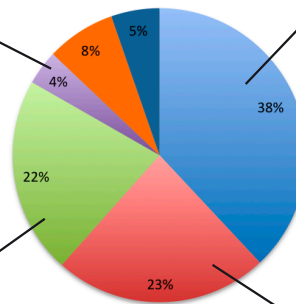
- Tourisme et loisirs
- Patrimoine culturel
- Patrimoine bâti
- Patrimoine naturel/paysager

Objectif 1 : Améliorer la qualité des eaux de surface et résoudre les atteintes aux cours d'eau



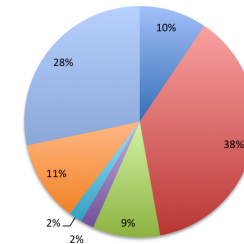
- Assainissement des eaux usées
- Incivilités et vigilance
- Agriculture (accès du bétail aux cours d'eau)

ACTIONS Spécifiques par objectifs



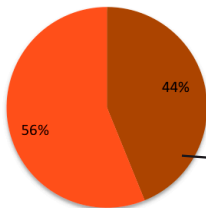
- 1. Améliorer la qualité des eaux de surface et résoudre les atteintes aux cours d'eau
- 2. Lutter contre les inondations et les coulées de boue
- 3. Protéger le patrimoine naturel lié aux cours d'eau et milieux associés
- 4. Valoriser les cours d'eau
- 5. Informer et sensibiliser la population
- 6. Autres

Incivilités et vigilance



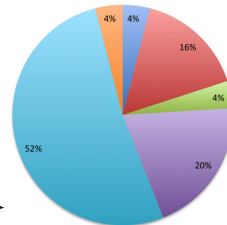
- Déchets verts
- Autres déchets
- Ouvrage d'art dégradés
- Toutes industries
- Pesticides agricoles
- Pesticides non agricoles
- Autres (diagnostic, vigilance, ...)

Objectif 3 : Protéger le patrimoine naturel lié aux cours d'eau et milieux associés



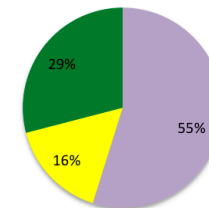
- Protection des sites
- Lutte contre les plantes invasives

Protection des sites



- Baignade
- Zones de protection de captages
- Restauration d'habitats
- Protection d'espèces sensibles
- Zones humides
- Continuité écologique des cours d'eau

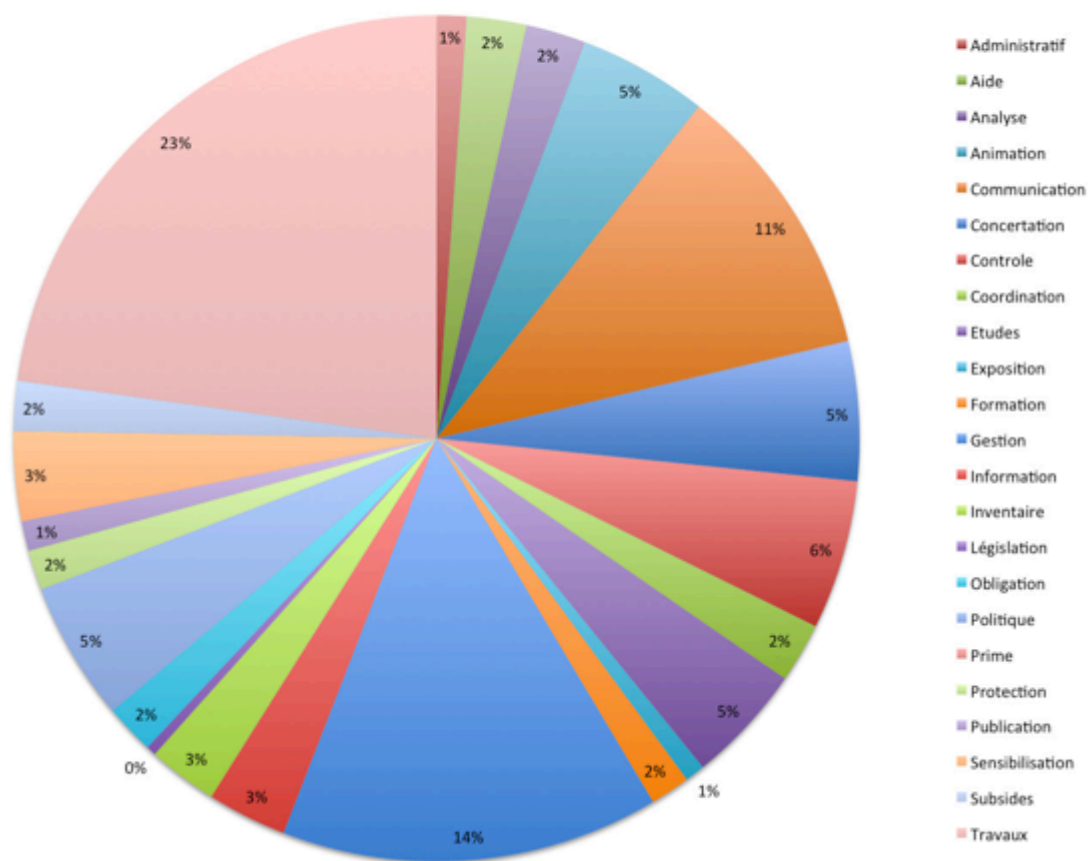
Objectif 2 : Lutter contre les inondations et les coulées de boue



- Lutter contre les inondations
- Agriculture (ruissellement)
- Gestion des cours d'eau

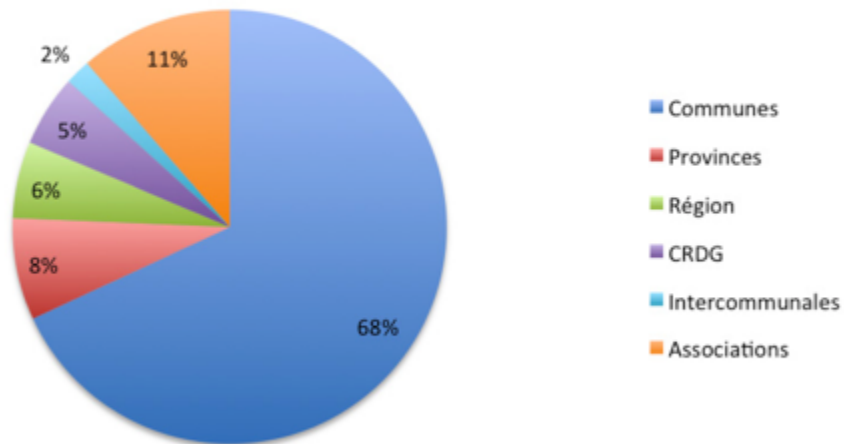
Contenu par natures d'actions

Actions spécifiques par natures d'actions



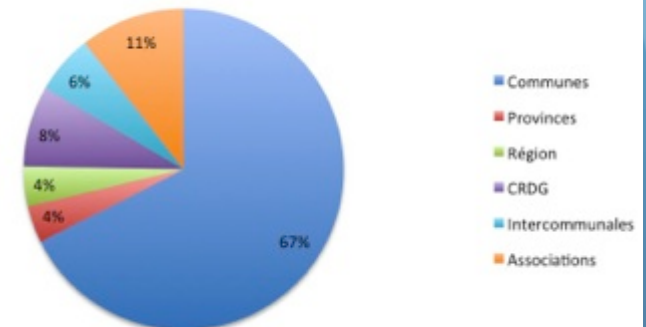
Contenu par types de partenaires

Actions spécifiques par types de partenaires - Maîtres d'oeuvre



PA 2014-2016

Actions spécifiques par types de partenaires - Maîtres d'oeuvre



PA 2011-2013

PA 2014-2016

Rejets individuels

Enquête de quartier autour des rejets d'égouts illégaux	Déterminer les propriétaires des rejets d'égouts illégaux par le biais d'enquêtes, mettre le cadastre à jour, rappeler les obligations légales afin d'amener au raccordement
Supprimer les rejets individuels d'eaux usées dans les cours d'eau	Réalisation de tronçon d'égout en fond de parcelles : rue du Nil, de l'Ornoy et des Tilleuls + actions de sensibilisation
participation à la lutte contre les rejets en rivière pour lesquels les communes restent entièrement compétentes	Intégration de la base de données du CRDG relatif aux rejets illicites en rivière dans la cartographie en vue de mettre ces infos à disposition des communes lors de la programmation de chantiers d'égouttage.

Rejets d'égouts

Lutte contre la pollution du Grand Etang due aux déversement de plusieurs déversoirs d'orage	Suppression des rejets d'eaux usées provenant des déversoirs d'orage équipant le réseau d'égouttage des communes de La Hulpe et d'Overijse
Cadastre du réseau d'égouttage communal	Identification complet du réseau d'égouttage existant, localisation des tuyaux d'égout, caractérisation des égouts, endoscopie du réseau, cartographie des résultats

Autres assainissement

Visite guidée commentée de la Station d'épuration d'Ardevoor
Accueil de l'exposition du Contrat de Rivière Dyle-Gette durant les Journées de l'Eau

Bétail aux cours d'eau

Supprimer les érosions de berges dues à l'accès du bétail aux cours d'eau	Démarche auprès des agriculteurs concernés pour inciter la mise en oeuvre d'une solution, stopper ou limiter l'accès du bétail, si nécessaire verdurer ou consolider la berge après résolution du problème
---	--

Erosion et ruissellement

Lutte contre le ruissellement et les coulées de boue	Mise en place de fascines et aménagements des bassins versants (haies, talus)
--	---

Pesticides

Programme de réduction des herbicides sur le domaine public	Poursuite de la réduction des herbicides avec choix de nouveaux quartiers zéro herbicides, formation des ouvriers communaux à la protection de la nature
---	--

Inondations

Nettoyage de tronçons spécifiques des cours d'eau et de leurs berges	Nettoyer les entraves le long du Pisselet et affluents associé à une démarche préventive (voire répressive) à l'égard des riverains
Lutte contre les inondations	Aménagement d'une zone d'expansion de crue sur la Thyle à Faux
Diminuer les apports de sable dans Grez-Doiceau et limiter les curages	Etude d'un piège à sédiment sur le Train en 2em catégorie
Intégration de la problématique "eaux de surface" aux outils d'aménagement du territoire	Intégrer la gestion des zones à risque d'inondation et de coulées de boues, l'imperméabilisation des surfaces et le stockage des eaux pluviales dans les outils d'aménagement du territoire.
Mise en place d'une plate-forme de connaissance et d'expertise visant à améliorer la gestion des risques d'inondation liés aux crues et ruissellements sur le territoire de la Province	
	Organiser une matinée d'information et d'échanges sur la gestion des eaux pluviales en agglomérations

Gestion des cours d'eau

Naturalisation des berges de la Dyle et de ses affluents	Répertorier les sections de berges érodées ou minéralisées et évaluer la faisabilité d'actions de renaturation en fonction des espèces animales présentes
Nettoyage et dégagement des berges de la Lasne, sensibilisation	Nettoyage et dégagement des berges et du lit du CE par les ouvriers communaux afin de libérer la rivière, intervention de chevaux de trait dans les endroits inaccessibles
Entretien et lutte contre les atteintes au cours d'eau	Curage biologique du Rys
organisation de réunions de concertation préalable à la réalisation de travaux extraordinaires sur cours d'eau	
Formation d'ouvriers communaux en gestion des cours d'eau	

Lutte contre les plantes invasives

Chantiers d'éradication de la Balsamine : 16 communes + 5 associations + gestionnaires + CRDG

Lutter contre les plantes invasives le long des cours d'eau	Poursuite de l'inventaire, actions locales d'éradication, RGP pour limiter la prolifération sur domaine privé
Destruction et évacuation des plantes invasives	Lutte contre la prolifération des plantes invasives dans le bassin de l'Argentine + ajouter un article dans le RGP sur la gestion des invasives dans les propriétés privées.
Gestion de la renouée du Japon le long des cours d'eau	Réduire l'expansion de la renouée, action pilote expérimentale

Déchets le long des cours d'eau

Lutte contre les infractions environnementales (PN rue de Béclines)	Eliminer l'emploi d'herbicides, Sanctionner l'abandon de déchets, prévenir la dégradation des berges
Informar la population et réduire les dépôts de déchets verts le long des cours d'eau	
Résolution des points noirs déchets : 5 points noirs prioritaires	Courrier aux riverains concernés, - Evacuation des déchets (à titre exceptionnel) ramenés en bordure de voirie par les services communaux (renouvellement de l'action déjà menée en 2010)
Action de nettoyage	Journée d'action de nettoyage, limiter la prolifération de plantes invasives, sensibiliser le public

Valorisation des cours d'eau

Réserve naturelle domaniale : valorisation de la Dyle	Placement de panneaux didactiques en vue de sensibiliser les usagers à la biodiversité, aménagement des berges, réhabilitation du sentier traversant la réserve
---	---

Patrimoine

Inventaire et préservation du patrimoine historique lié à l'eau (sentiers d'accès aux rivières, moulins, digues,...)	Recensement en vue de la sensibilisation-éducation de la population au petit patrimoine- restauration si nécessaire
--	---

Ouvrages dégradés

Réparer les ouvrages d'art communaux dégradés le long des CE	A partir de l'inventaire du CRDG
--	----------------------------------

Espèces sensibles

Pouvoir disposer d'une carte et d'une évaluation de la présence du castor	Inventaire et cartographie des population de castors dans le bassin de la Dyle
---	--

Zones humides

Gestion du marais du Delhaize	Le marais situé au bout du terrain du Delhaize (de Genval) sur le territoire de La Hulpe et Rixensart fera l'objet d'un don au DNF qui est le moteur essentiel au projet de création d'une réserve domaniale urbaine. Ce petit patrimoine pourrait être géré par le CRA
-------------------------------	---

Information générale

Lutter contre la pollution des rivières et des nappes phréatiques en limitant l'usage de produits dangereux	Réaliser une journée de sensibilisation des familles à la protection des eaux souterraines
Actions d'information-sensibilisation	Faire connaître au grand public le concept et les actions menées dans le cadre du Contrat de rivière via l'utilisation de canaux de communication : site Internet, Lettre d'information, Facebook, circulation de l'exposition, communication vers la presse écrite et audiovisuelle locale, communale, régionale et nationale.

Vigilance, inventaires, analyses

Assurer un rôle de vigilance le long des cours d'eau du bassin Dyle-Gette, en particulier le long des tronçons où les membres de la Fédération exercent leurs droits de pêche	Relayer, auprès des autorités compétentes et de la Cellule de coordination du contrat de rivière, les constats d'atteintes à l'écosystème rivière et d'infractions.
Assurer une transversalité entre le PCDN et le CR	Intégration des problématiques du CR aux projets PCDN : proposer d'associer le PCDN à certaines actions comme par ex: alternatives aux plantes invasives, promenades, mise en valeur, sensibilisation au biotope des CE

Aide générale

Maintien de l'aide-service de la Cellule de coordination envers les partenaires du CRDG	Proposer des aides sous différentes formes pour faciliter le travail des partenaires communaux et associatifs. (ex : prêt de barrages flottants, projets locaux, information-sensibilisation, lutte contre les infractions environnementales, lutte contre les plantes invasives, protection des zones humides, information des riverains...)
Conseil, information et formation des agriculteurs sur la mise en oeuvre du PGDA	

Partie rédactionnelle du PA 2014-2016

1) Introduction

2) Le Contrat de rivière Dyle-Gette

Historique

Echelle de travail

Principes de bases et méthode de travail

3) Usages locaux des cours d'eau et de leurs abords

4) Eléments de valeur liés au milieu aquatique et à son environnement

5) Inventaire de terrain

Méthodologie d'inventaire

Linéaire inventorié

Résultats de l'inventaire

6) Programme d'actions 2014-2016

Elaboration

Domaines d'activités

Programme d'actions

Financement annuel du Contrat de rivière