

La Gette comme vous ne l'avez jamais vue!

Tout d'abord, une grande nouvelle qui nous réjouit ! La Commune de Ramillies a décidé de faire le pas : elle rejoint les huit autres communes du bassin versant de la Gette pour entrer dans le partenariat du contrat de rivière. Avec les autres partenaires, à temps pour concrétiser de nouveaux engagements dont la signature est prévue pour la fin de l'année. Nous lui souhaitons la bienvenue!

Le bassin versant de la Gette s'étend sur 352 km². Pour admirer ses paysages, et les méandres de la Petite et de la Grande Gette, quoi de plus agréable que de flâner le long de la rivière ? Dans ce numéro de septembre, nous avons sélectionné pour vous des parcours parmi des itinéraires déjà tracés dans les neuf communes irriguées par la Gette et ses affluents.

Le site de Wahenges à Beauvechain, le Moulin Gustot à Incourt, la carrière du Quartier du Paradis à Orp-Jauche, le Château de l'Ardoisière et le Château du Bordia à Jodoigne, la source des 7 fontaines à Lincint... Le bassin de la Gette présente un joyeux mélange de curiosités et de diversité.

La présentation de ces balades ne se veut pas exhaustive. Elle n'a d'autre ambition que d'inviter à la découverte de l'eau et de ses paysages environnants.

Pour vous servir de premier guide, nous vous présentons un aperçu de chaque parcours extrait d'une carte éditée par la Maison du Tourisme de Hesbaye brabançonne en partenariat avec l'IGN. Les itinéraires que nous avons choisis sont reproduits en petit format. D'autres informations nous ont été fournies par le Groupe sentiers de Perwez, le Syndicat d'initiative de Hannut et l'éco-conseiller de Lincint.

Alors belles et bonnes promenades à tous. Retrouvons-nous tout bientôt dans ces havres de paix, loin des tumultes de la ville!

Alain Trussart,
Président du Contrat de rivière

Les Remous

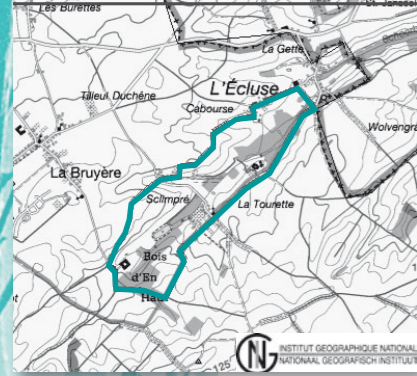
de la Gette

PROMENONS-NOUS LE LONG DES RIVIÈRES

Dans le cadre du programme Leader + en Hesbaye brabançonne, ce sont 300 km de promenades qui ont été récemment balisées dans le canton de Jodoigne. Le projet a pu voir le jour grâce au partenariat entre le CRABE, Culturalité en Hesbaye brabançonne et les six communes concernées.

BEAUVECHAIN (1)

PROMENADE DE SCLUSE (6,6 KM)

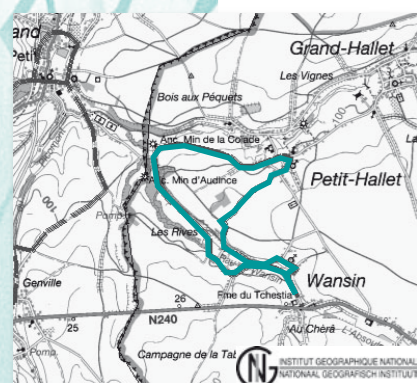


Départ: Église de L'Écluse (Scluse)* Église Saint-Roch * Traversée d'une zone humide à riche biodiversité avec aulnaies et prairies de fauche humide (prêle des marais et des eaux, lychnis fleur-de-coucou, menthe aquatique, valériane, jonc épars, iris, roseaux, épilobe hisurte.) * La Cabourse, ferme dite «des Perles» * Site de Wahenges (classé par la Région wallonne), fond de vallée humide planté d'aulnes glutineux, présence de pics verts..., la remarquable ferme de Wahenges (en quadrilatère, son corps de logis en pierre de gobertange, son immense grange) qui est l'un des plus beaux spécimens de l'architecture rurale en Brabant et reprise sur la liste du patrimoine immobilier exceptionnel de la Région wallonne.

Description et détails: Administration communale de Beauvechain: 010/86 83 00

HANNUT (2)

LA PROMENADE DES CHAMPIGNONS (6 KM) (NON-BALISÉE)

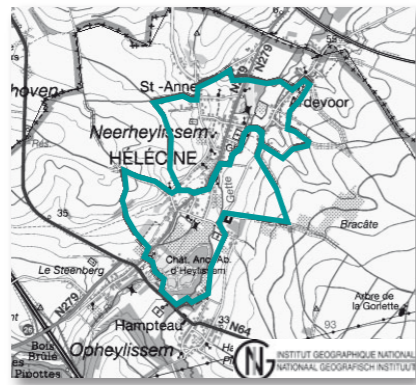


Départ: Ferme du Château de Wansin, date du 18ème siècle * Sur la gauche de la rue de la Drève coule l'Absoule ou Ruisseau de Wansin * Église de Wansin dédiée à Ste Appoline * Sur la droite de la rue de la Drève, on cultivait des champignons dans d'anciennes mines de marne * Petite maison millésimée (au n°1) * Presbytère datant de 1772 * Église de Petit Hallet date du 18ème siècle * Chapelle Degive en style néogothique * Ferme du Château * Moulin d'Audince, date du 15ème siècle et tire son nom d'un affluent de l'Absoule * Retour à la Ferme du Château de Wansin.

Description et détails: Administration communale de Hannut: 019/51 93 84

HÉLÉCINE (3)

PROMENADE DES CHAVÉES (6,4 ou 9,2 KM)



Promenade des Chavées de 6,4 km

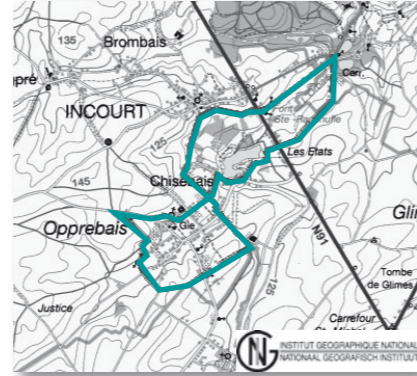
Départ: Domaine provincial d'Hélocine * Eglise St-Martin * Chavée Roulète * Réservoir * Chavée Theunis * Chapelle St-Joseph * Église St Sulpice * Sentier de la Drève qui longe la Petite Gette * Fontaine Pax * Chavée de la Vieille Cense * Château Anciaux datant du 19ème siècle * Domaine provincial d'Hélocine.

Promenade des Chavées de 9,2 km: Mêmes curiosités jusqu'à la Chapelle St Joseph * Chapelle St-Donat * Chavée St-Donat * Chapelle St-Sang * Chapelle St-Louis * Sentier «derrière les Champs» * Fontaine Pax * Chavée de la Vieille Cense * Château Anciaux * Domaine provincial d'Hélocine.

Description et détails: Syndicat d'initiative d'Hélocine : 019/65 69 90

INCOURT (4)

PROMENADE DU MOULIN (4 KM)



Départ: École communale d'Opprebaix * Château Féodal * Église paroissiale Saint-Aubin * Moulin Gustot * belle ferme en quadrilatère: petite chapelle * vallon de l'Opprebaix qui prend sa source à Orbaix et rejoint le ruisseau Orbaix, à Opprebaix (sur environ 3 km) * Chapelle de Wastines * Ferme de Wez * Manège d'Opprebaix

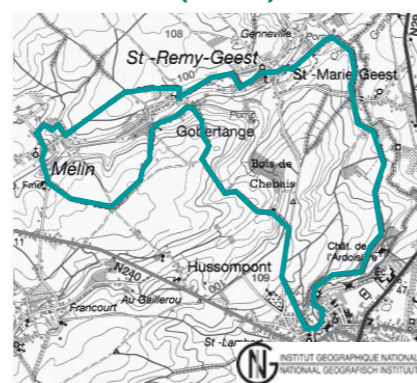
PROMENADE DES CARRIÈRES (5,4 KM)

Départ: École communale d'Opprebaix * ancienne carrière à grès * (un des fleurons économiques de la région de 1770 à la fin des années 60) * le site de la carrière de Dongelberg * la Vallée de l'Orbaix * chapelle Sainte-Ragenulf.

Description et détails: Administration communale d'Incourt 010/88 93 37

JODOIGNE (5)

PROMENADE DE LA GOBERTANGE (13,5 KM)

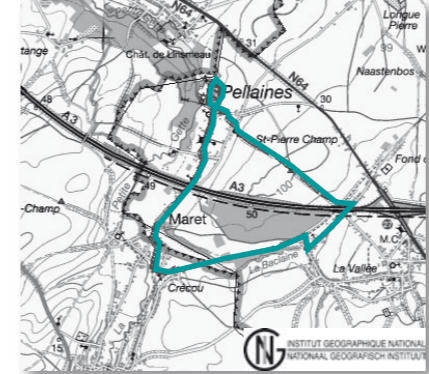


Départ: Grand-Place de Jodoigne : chapelle Notre-Dame du Marché, Hôtel de Ville ou Hôtel des Libertés, l'Arbre de la Liberté, le Château de la Vicomté * Ferme de Chebais * Gobertange * Mélin (ferme de Hesserée, anciennes fermes Fortemps, Blondeau ou Malevé * Chapelle Sainte-Marie-Madeleine (sortie de Mélin) * Saint-Remy-Geest: en longeant le ruisseau de Chebais, vous passerez devant l'ancien moulin de Genville (construit durant la moitié du 18ème siècle en moellons de Gobertange) * non loin: la zone humide, située en confluent des rivières du Gobertange et de la Grande Gette, est classée réserve naturelle (petite centaine d'espèces d'oiseaux, grande variété d'arbres, notamment frènes, aulnes, noisetier). * Sainte-Marie-Geest qui s'élève sur les deux rives de la Grande Gette, dans un site où la rivière est plus encaissée * En longeant la Grande Gette: Château de l'Ardoisière et Château du Bordia.

Description et détails: Maison du Tourisme Hesbaye Brabançonne: 010/22 91 15 Possibilité de découvrir des produits du terroir et le folklore.

LINCENT (6)

À LA DÉCOUVERTE DES SOURCES DE LA BACLAINE (6,1 KM) (NON-BALISÉE)



Départ: Église de Pellaines * Descendre la rue Lacosse jusqu'à la Gette où vous pourrez admirer le moulin et une grange en colombages * Remonter la rue Lacosse, prendre la ruelle à gauche jusqu'à la rue de la Petite Gette * Prendre à gauche pour admirer quelques méandres de la Gette * Revenir sur ses pas * Prendre à droite, la rue des Alliés * Prendre à gauche le sentier vers la rue du Bordelais * À gauche et puis à droite dans la rue de l'Arbre jusqu'à proximité de l'E40 * Longer l'E40 jusqu'à la rue du Warichet * À droite, passer sous la E40 * À gauche à +/- 450 m., près d'une ferme blanche se trouve la source des 7 fontaines (source de la Baclaîne) * Au bout de la rue du Warichet, prendre à droite pour rejoindre le RAVeL * Emprunter le RAVeL à gauche jusqu'à Cécrou en longeant la

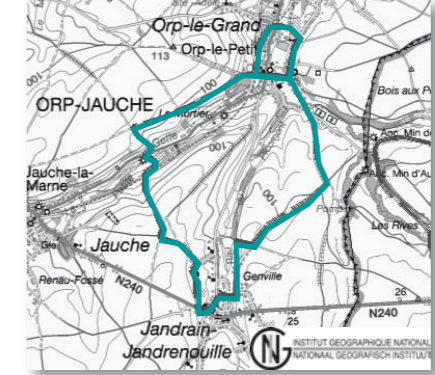
Baclaine * À la gare de Maret, prendre à droite et descendre jusqu'à la route de Pellaines à Orp * Prendre à droite pour remonter jusqu'à l'église de Pellaines.

Description et détails:

François Smet au 019/63 02 43

ORP-JAUCHE (7)

PROMENADE DU BIAMONT (8,4 KM)

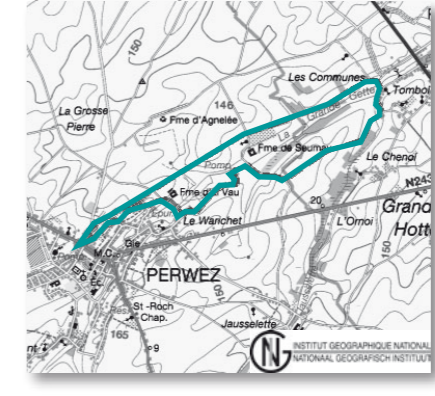


Départ: Maison communale * petite chapelle (pierre de Gobertange) * Château Rose (Orp-le-Petit) * Église Notre Dame (Orp-le-Petit) * La Grande Ferme, en bordure du ruisseau de Petit-Hallet, appelé également «Ri Henri Fontaine»- suivre le cours d'eau jusqu'au pont des Oies * Église Saints-Pierre-et-Paul * a Cense de la Dime * Monument à la Cavalerie Française * ancien hameau de Jauche-la-Marne avec ses deux habitations Le Moulin Francis (moulin à grains) et la ferme de Hemptinne * la carrière du Quartier du Paradis riche en végétation calcicole et dont le fond présente cinq milieux aquatiques: eau libre, roselière, typhaie, zone à baldingère et saulaie ripicole. Onze espèces de libellules dont le leste vert, caractéristique de la saulaie inondée * sentier du RAVeL * Musée Archéologique.

Description et détails: Maison du Tourisme d'Orp-Jauche, Tél: 019/63 02 19

PERWEZ (8)

PROMENADE DE SEUMAY (7 KM) (NON-BALISÉE)



Départ: Gare de Perwez, devenue une vaste place arborée traversée par le RAVeL * La Balade de Seumay vous emmène entre fer et eau, ancienne ligne de chemin de fer, convertie en RAVeL, et longe la Grande Gette.

Elle permet de découvrir les magnifiques paysages de la campagne hesbignonne environnante.

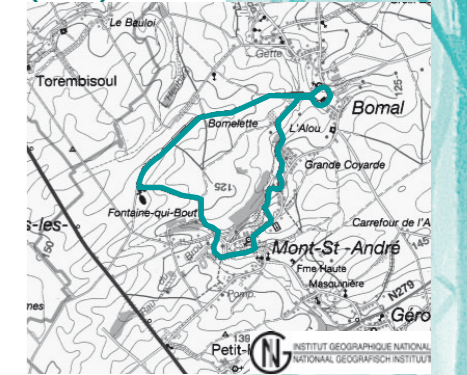
Parmi les fermes remarquables: * La ferme d'Alvaux * La ferme de Seumay (Manège Enchanté) * A partir du pont qui traverse la Grande Gette, le retour s'effectue par de paisibles chemins champêtres vers Perwez * La station d'épuration de Perwez, la seule actuellement dans l'entité de Perwez.

Description et détails:

Jacques Luycx au 081/65 86 38

RAMILLIES (9)

PROMENADE DES COYARDES (7,5 KM)



Départ: Place communale de Mont-Saint-André (église Saint-André) * rue Achille Demasy, une maison remarquable au n°1 * vestiges de la Chapelle Saint-Donat * domaine de la Ramée, ancienne abbaye de femmes fondées vers 1207 * Église Notre-Dame du Rosaire, à Bomal * et au pied de l'église, la ferme Lamarche * place Emile Laurent, une grange en long de 1763 * ancien moulin du Fays * retour à la place communale.

Description et détails: Centre culturel du Brabant wallon Tél: 010/62 10 53

LÉGENDE DES COULEURS ORIGINALES DES BALISES

- Balise Rectangle Jaune (1)-(9)
- Balise Rectangle vert & blanc (3)
- Balise Losange vert (4)
- Balise Losange bleu (5)
- Balise carré bleu (7)

«Une carte, reprenant l'ensemble des tracés des parcours balisés sur le territoire des six communes du canton de Jodoigne, est actuellement en cours de préparation, dans le cadre d'un partenariat entre la Maison du Tourisme Hesbaye brabançonne et l'IGN. Elle sera éditée prochainement et sera mise en vente au prix de 7,50 €. Chaque point de départ de promenade est signalé par un panneau, de grand format, reprenant l'ensemble du parcours sur fond de cartographie aérienne.» **INFO: 010/22 91 15**



INSTITUT GEOGRAPHIQUE NATIONAL
NATIONAAL GEOGRAFISCH INSTITUUT

Abbaye de la Cambre 13 - B-1000 BRUXELLES - tél (02)629 82 82 - fax (02)629 82 83 - www.ngi.be

Abdij ter Kameren 13 - B-1000 BRUSSEL - tel (02)629 82 82 - fax (02)629 82 83 - www.ngi.be

VENDREDI 21 SEPTEMBRE 2007

La Commune de Ramillies et la Fédération des Pêcheurs des Deux Gette organisent, en collaboration avec le CCBW (Contrat de rivière Gette), des animations et expositions sur les différents écosystèmes (la faune, la flore, les biotopes) liés à la rivière, ainsi que leur gestion et conservation.

Concrètement:

Ateliers sur la biologie des poissons, les chaînes alimentaires, aquariums et bassins tactiles, cycle de l'eau, réseau hydrographique, jeux découverte, indice biotique, vidéo nature,...

Cette manifestation sera visitée dans un premier temps par les écoliers de l'entité, elle sera ensuite accessible à tous à partir de 16h30.

Lieu:

Infrastructure sportive de Mont-Saint-André

Renseignements:

Roland Gaziaux Tél: 0498/69 51 44



SAMEDI 29 ET DIMANCHE 30 SEPTEMBRE 2007

Gestion et entretien de la réserve naturelle de Saint-Rémy-Geest à Jodoigne.

Rendez-vous à 10h devant le moulin de Zetrud-Lumay (avec gants et bottes) ou directement à la réserve.

Inscriptions:

Bernard Guévorts Tél: 010/81.22.58
bernard.guevorts@gmail.com

DIMANCHE 30 SEPTEMBRE 2007

«Balades et découvertes en Hesbaye brabançonne» et «Jodoigne à vélo»
L'asbl Culturalité s'associe à la Ville de Jodoigne pour nous proposer leurs balades, et nous dévoiler quelques-unes des richesses paysagères et patrimoniales de la région.

9h: Accueil à la Grand-Place de Jodoigne, où vous pourrez prendre un petit déjeuner «produits du terroir» (réservation préalable avant le 28 septembre au 010/22 91 15).

10h et 14h: Départ des promenades guidées et commentées: deux balades pédestres, deux balades cyclistes, et une promenade équestre,

en tout cinq parcours différents que vous pourrez choisir le matin ou l'après-midi (inscriptions sur place).

À midi:

Un groupe musical «La vache folk» animera la pause restauration.

Un lâcher de ballons sera proposé aux enfants dans le cadre de la semaine «TERRE ET PAIX».

Toute la journée: - deux expositions: «Paysage, paysages...» et «Visages du patrimoine en Hesbaye brabançonne – Itinéraire au Pays blanc» seront accessibles toute la journée à l'Hôtel des Libertés.

- une bourse aux vélos, en collaboration avec la Ligue des Familles (renseignement: 010/815675) et un service de location de vélos seront mis en place depuis la Grand'Place.



Une bonne nouvelle

La commune de Ramillies rejoint le Contrat de rivière Gette et affluents

Suite aux dernières élections communales, la Commune de Ramillies a demandé des éclaircissements sur les implications de sa participation au contrat de rivière. Après avoir rencontré des représentants de la Région wallonne et du Centre culturel du Brabant wallon, les élus ont décidé de souscrire aux objectifs du contrat de rivière et de prendre le train en marche.

«Les Remous de la Gette» est une publication du Centre culturel du Brabant wallon (Cellule contrat de rivière). Tirage 25.000 exemplaires. Semestriel. Rédaction: Sylvie Anciaux, Jean-Marie Tricot. Coordination: Corinne Le Brun. Graphisme: Elise Couwenbergh. Imprimeur: JAC Offset. Le Contrat de rivière Gette et affluents est soutenu par le Ministère de la Région wallonne, les Provinces du Brabant wallon et de Liège et les 9 communes du bassin versant de la Gette. Tél.: 010/62 10 53 Fax: 010/61 57 42 Mail: contrat.riviere@ccbw.be. Site Web: www.ccbw.be

Bienvenue à Yambi

Pendant près de deux mois, dans 117 lieux en Wallonie et à Bruxelles, la Communauté française de Belgique accueillera près de 150 artistes du Congo et de la communauté congolaise. Festival pluridisciplinaire, «Yambi» est le projet culturel le plus important mené entre la Belgique et la RDC depuis 1960. C'est le Centre culturel du Brabant wallon qui en assure la coordination.

Quatre activités se dérouleront dans la bassin de la Gette:

* Concerts: Mastaki Bafa et Ya'Kongo (le 12 octobre à 20h00), Chœur La Grâce (le 28 octobre à 15h00)

Où? Côté Cours, chée de Hannut, 61 à Jodoigne, Tél: 010/81 15 15

* Photo: Les petits métiers de la rue (du 10/09 au 08/10)

Où? Centre de lecture publique, rue de Landen, 43, Hannut. Tél: 019/51 23 16

A ne pas manquer: LA RUMBA CONGO

Quand? Le samedi 29 septembre 2007 (dès 14h)

Où? Parc à Mitrailles Court-Saint-Etienne

Pass journée enfant: 2 Euros

Pass journée adulte: 5 Euros

Rens.: yambi@ccbw.be ou 010 616 606 (tél. et fax)

Centre culturel du Brabant wallon ASBL
rue Belotte 3 - 1490 Court-Saint-Etienne
www.ccbw.be

Programme complet: www.yambi.be

La Petite Jauce fête ses 30 ans

L'asbl la Petite Jauce célèbre ses trente d'activités. Des réjouissances en tous genres sont au programme. Citons, notamment: exposition (Culturalité) sur le paysage dans l'Est du Brabant wallon, stands de nombreuses associations, conférences, animations musicales, balades pédestres et rallye vélo, buffet terroir sur réservation, bal folk, ...

Quand? Les vendredi 21 et samedi 22 septembre 2007 à partir de 18h00

Où? au Hall communal d'Orp-le-Grand.

Entrée Gratuite

Renseignements et programme complet: secrétariat:

37 rue de Fontigny à 1350 Orp-le-Grand, JC Hallet Tél: 019/63 38 97

e-mail: jchallet@scarlet.be

http://www.petitejauce.be