

**Programme d'actions 2014-2016 du Contrat de rivière Dyle-Gette  
Signé le 21 mars 2014 à Odenge (Perwez)**

CR	N° de l'action	Intitulé	Description de l'action	Maître d'œuvre	Partenaires	Échéance	Thème DCE	Sous-Thème DCE	Thème Hors DCE	Sous-Thème Hors DCE
CRDG	14DG001	Informers les entreprises de Wavre des actions du CRDG	Continuer à relayer les activités du CRDG auprès de la presse	ADE Wavre		tous les ans			8.Information et sensibilisation	
CRDG	14DG002	Lutter contre les plantes invasives le long des cours d'eau	arrachage des Balsamines de l'Himalaya dans la Néthen	AEB	La commune et le PCDN	tous les ans			1.Invasives	1.2.Espèces végétales
CRDG	14DG301	sensibiliser le public en général à l'importance d'une conservation et d'une gestion adéquates des cours d'eau , des zones humides et de l'ensemble des écosystèmes	organisation d'un cycle d'exposés portant sur la biodiversité et les écosystèmes, organisation de promenades guidés avec explications, participation à des manifestations publiques	Amis du Parc de la Dyle		en continu			8.Information et sensibilisation	
CRDG	14DG302	Protection des zones humides	Fauchage périodique des milieux sur base d'un planning prévoyant des journées mensuelles de gestion d'aout à mars	Amis du Parc de la Dyle		en continu			5.Habitats et espèces sensibles	5.3.Zones humides
CRDG	14DG003	Lutter contre les plantes invasives le long des cours d'eau	Éradication des balsamines sur des tronçons de rivières ou zones humides selon les priorités établies par le CR. sur la commune de Villers la Ville.	CADEV	Bénévoles	tous les ans			1.Invasives	1.2.Espèces végétales
CRDG	14DG004	participation à la lutte contre les rejets en rivière pour lesquels les communes restent entièrement compétentes	Intégration de la base de données du CRDG relatif aux rejets illicites en rivière dans la cartographie en vue de mettre ces infos à disposition des communes lors de la	Comité de rivière	IBW, CRDG	en continu	1.Assainissement des eaux usées	1.1.Assainissement collectif		
CRDG	14DG277	Inventaire, lutte et éradication des espèces non indigènes invasives	Eliminer les espèces non indigènes invasives	Commune de Beauvechain	PBW, SPW	en continu			1.Invasives	1.2.Espèces végétales
CRDG	14DG278	Limiter les coulées de boue	Lutte contre les inondations, continuation de la politique proactive en cours, notamment auprès des agriculteurs	Commune de Beauvechain	SPW, Cellule Giser	en continu	6.Prélèvements, crues et étiages	6.3.Inondations		
CRDG	14DG279	Lutte contre les inondations et utilisation rationnelle de l'eau	Obliger les citernes à eaux de pluie pour les nouvelles habitations, suivi de l'épuration	Commune de Beauvechain		en continu	4.Collectivités - Ménages	4.1.Economies d'eau		
CRDG	14DG280	Limiter les coulées de boue	Construction d'un bassin d'orage sur le Mille	Commune de Beauvechain	PBW, SPW	2016	6.Prélèvements, crues et étiages	6.3.Inondations		
CRDG	14DG281	Assainissement des eaux	Poursuite des travaux de pose de collecteurs (phase 2) et de réfections d'égouts	Commune de Beauvechain	IBW, SPW	2014	1.Assainissement des eaux usées	1.1.Assainissement collectif		
CRDG	14DG282	Sensibilisation contre les inondations	Animations et sensibilisation de la population au bassin d'orage de Nodebais lors des journées de baguages des oiseaux	Commune de Beauvechain	Institut Royal des Sciences naturelle, PCDN, PBW	tous les ans			8.Information et sensibilisation	
CRDG	14DG283	Etude de faisabilité du rempoisonnement des cours d'eau	Inventorier les possibilités d'accueil existantes et lister les aménagements à effectuer. Actions à très long terme qui débute en 2014	Commune de Beauvechain		en continu			5.Habitats et espèces sensibles	5.1.Restauration et valorisation d'habitats ou de sources
CRDG	14DG005	Sensibilisation du grand public	Valorisation de la rivière dans une brochure descriptives des ballades de Chastre	Commune de Chastre	PCDN, CCATM, Chastre Biodiversité	2015			8.Information et sensibilisation	
CRDG	14DG006	Diagnostic piscicole sur l'Orne	Evaluer en partie aval de l'Orne (rue du Rauwez) si le rempoisonnement a fonctionné, évaluer si le milieu amont est favorable pour les poissons	Commune de Chastre	CRDG, SPW pêche	2015	8.Hydromorphologie	8.1.Continuité écologique des cours d'eau		
CRDG	14DG007	Lutte contre les plantes invasives	Détruire et éradiquer les plantes invasives le long des deux cours d'eau, l'Orne et la Houssière	Commune de Chastre	CRDG, PCDN, Chastre Biodiversité	tous les ans			1.Invasives	1.2.Espèces végétales
CRDG	14DG008	Nettoyage de tronçons spécifiques des cours d'eau et de leurs berges	Nettoyer les dépôts de déchets divers le long du Pisselet et affluents associé à une démarche préventive (voire répressive) à l'égard des riverains	Commune de Chaumont-Gistoux		2014			2.Déchets	2.2.Autres
CRDG	14DG009	Nettoyage de tronçons spécifiques des cours d'eau et de leurs berges	Nettoyer les dépôts de déchets divers le long du Train et affluents associé à une démarche préventive (voire répressive) à l'égard des riverains	Commune de Chaumont-Gistoux		2015			2.Déchets	2.2.Autres

**Programme d'actions 2014-2016 du Contrat de rivière Dyle-Gette  
Signé le 21 mars 2014 à Odenge (Perwez)**

CR	N° de l'action	Intitulé	Description de l'action	Maître d'œuvre	Partenaires	Échéance	Thème DCE	Sous-Thème DCE	Thème Hors DCE	Sous-Thème Hors DCE
CRDG	14DG010	Nettoyage de tronçons spécifiques des cours d'eau et de leurs berges	Nettoyer les entraves le long du Pisselet et affluents associé à une démarche préventive (voire répressive) à l'égard des riverains	Commune de Chaumont-Gistoux		2014	6.Prélèvements, crues et étiages	6.3.Inondations		
CRDG	14DG011	Nettoyage de tronçons spécifiques des cours d'eau et de leurs berges	Nettoyer les entraves le long du Train et affluents associé à une démarche préventive (voire répressive) à l'égard des riverains	Commune de Chaumont-Gistoux		2015	6.Prélèvements, crues et étiages	6.3.Inondations		
CRDG	14DG012	Cadastre du réseau d'égouttage communal	Identification complet du réseau d'égouttage existant, localisation des tuyaux d'égout, caractérisation des égouts, endoscopie du réseau, cartographie des résultats	Commune de Court-St-Etienne	IBW	2016	1.Assainissement des eaux usées	1.1.Assainissement collectif		
CRDG	14DG013	Identification des raccordements des particuliers aux égouts	Etat des lieux du taux de raccordement des habitations privées aux égouts	Commune de Court-St-Etienne		en continu	1.Assainissement des eaux usées	1.1.Assainissement collectif		
CRDG	14DG014	Suppression des rejets d'eaux usées au CE	Reprise de l'ensemble des eaux usées par le réseau d'égouttage	Commune de Court-St-Etienne		en continu	1.Assainissement des eaux usées	1.1.Assainissement collectif		
CRDG	14DG015	Suppression de l'utilisation de pesticides	Poursuite de l'effort en matière de réduction d'utilisation de pesticides et de mise en place d'alternative, encourager les citoyens à faire de même	Commune de Court-St-Etienne	Pôle de gestion différenciée, Adalia	en continu	4.Collectivités - Ménages	4.2.Pesticides non agricoles et déchets toxiques		
CRDG	14DG016	Intégration des cours d'eau	Suivi et entretien des berges de la Dyle dans le centre de CSE, gestion des berges de façon à maintenir les diverses plantes sur les berges	Commune de Court-St-Etienne		en continu	8.Hydromorphologie	8.2.Gestion entretien CE		
CRDG	14DG017	Restauration de frayères	Inciter les gestionnaires de CE à réhabiliter les berges de façon à conserver des frayères dans la Thyle et dans la Dyle	Commune de Court-St-Etienne	SPW, PBW	2014	8.Hydromorphologie	8.2.Gestion entretien CE		
CRDG	14DG018	Lutte contre les dépôt de déchets verts en bordure de cours d'eau	Lors du constat d'un dépôt : identification du propriétaire, courrier et suivi de la mise en ordre	Commune de Court-St-Etienne	CRDG	en continu			2.Déchets	2.1.Verts
CRDG	14DG019	Limiter la propagation de la balsamine et de la berce le long du CE et sur le territoire communal	Participation à des actions d'arrachage, communication vers la population, participation aux actions réalisées massivement dans le bassin de la Thyle par le CR	Commune de Court-St-Etienne	CRDG, Riverains	tous les ans			1.Invasives	1.2.Espèces végétales
CRDG	14DG020	Communication des actions et des résultats au CR	Mise à jour régulière des observations réalisées par la commune, mise à jour régulière des actions entreprises	Commune de Court-St-Etienne		en continu			9.Autres	
CRDG	14DG021	Eviter la dégradation du lit mineur et des berges par le piétinement	Contacter les exploitants agricoles concernés, proposer des alternatives concrètes adaptées, aide aux agriculteurs à réaliser une demande de subsides	Commune de Court-St-Etienne	CRDG	en continu	3.Agriculture	3.1.Apport nutriments		
CRDG	14DG022	Etude hydrologique et agronomique	Résolution de la problématique des coulées de boue et de l'érosion des terres	Commune de Genappe	Géodex, les agriculteurs, PBW	2016	3.Agriculture	3.2.Erosion		
CRDG	14DG023	Résolution des PN et PNP sur base de la cartographie du CRDG	Résolution des PNP et PN relatifs aux dépôts de déchets verts sur les berges des cours d'eau	Commune de Genappe	CRDG, IBW	2015			2.Déchets	2.1.Verts
CRDG	14DG024	Résolution des PN et PNP sur base de la cartographie du CRDG	Résolution des PNP et PN relatif aux aménagement des accès du bétail le long de la Dyle à Houtain le Val et Loupoigne	Commune de Genappe	CRDG, Les agriculteurs	2015	3.Agriculture	3.1.Apport nutriments		
CRDG	14DG025	Résolution des PN et PNP sur base de la cartographie du CRDG	Résolution des PNP relatif aux rejets d'eaux usées dans la Dyle entre Houtain le Val et Genappe	Commune de Genappe	CRDG	2015	1.Assainissement des eaux usées	1.1.Assainissement collectif		
CRDG	14DG026	Parc de la Dyle : assainissement et valorisation de la Dyle	Assainissement des fonds de jardins longeant la Dyle, réfection des berges aux endroits nécessaires, mise en valeur de la Dyle	Commune de Genappe, Environnement Dyle	PBW, IBW, SPGE	2016	1.Assainissement des eaux usées	1.1.Assainissement collectif		
CRDG	14DG027	Destruction des plantes invasives	Chantiers : sur Houtain le Val et Loupoigne le long de la Dyle, sur Baisy-Thy le long de la Falise, sur Loupoigne dans la vallée de la Dyle + campagne d'information	Commune de Genappe, Environnement Dyle	Environnement Dyle, CRDG	tous les ans			1.Invasives	1.2.Espèces végétales

CR	N° de l'action	Intitulé	Description de l'action	Maître d'œuvre	Partenaires	Échéance	Thème DCE	Sous-Thème DCE	Thème Hors DCE	Sous-Thème Hors DCE
CRDG	14DG028	Inventaire des plantes invasives le long des cours d'eau	Poursuite de l'inventaire sur les CE non inventoriés, définir les priorités de destruction, compléter la cartographie du CRDG, maintien de la biodiversité	Commune de Genappe, Environnement Dyle	Environnement Dyle	2014			1. Invasives	1.2. Espèces végétales
CRDG	14DG029	Réserve naturelle domaniale : valorisation de la Dyle	Placement de panneaux didactiques en vue de sensibiliser les usagers à la biodiversité, aménagement des berges, réhabilitation du sentier traversant la réserve	Commune de Genappe, Environnement Dyle	Environnement Dyle	2016			5. Habitats et espèces sensibles	5.3. Zones humides
CRDG	14DG030	Inventaire des plantes invasives hors cours d'eau Ravel et Pré-Ravel	Compléter la cartographie du CRDG, maintien de la biodiversité, définir avec le CR les priorités en termes de destruction des plantes	Commune de Genappe, Environnement Dyle	Environnement Dyle	2014			1. Invasives	1.2. Espèces végétales
CRDG	14DG031	Valorisation de la zone humide de la Cressonnière dans la réserve naturelle domaniale de Genappe	Sensibilisation des usagers du Ravel à la biodiversité, création d'un poste d'observation vers l'étang de la Cressonnière, placement de panneaux d'information didactique	Commune de Genappe, Environnement Dyle	Environnement Dyle	2015			5. Habitats et espèces sensibles	5.3. Zones humides
CRDG	14DG032	Suppression des nouveaux dépôts de déchets divers relevés en cours de programme	Obliger les responsables à procéder à l'enlèvement des dépôts dans les meilleurs délais. Si non, dresser des amendes et procéder à l'enlèvement par l'autorité	Commune de Grez-Doiceau		en continu			2. Déchets	2.2. Autres
CRDG	14DG033	Gestion de la présence du castor dans la Marbaise	Gérer le niveau d'eau de la Marbaise (abords étang Pécrot) avec des systèmes de tuyaux pour ne pas détruire l'habitat protégé des castors	Commune de Grez-Doiceau		en continu			5. Habitats et espèces sensibles	5.2. Protection d'espèces sensibles
CRDG	14DG034	Lutte contre les plantes invasives exotiques	Eradiquer les plantes exotiques invasives (balsamines, berces) le long des cours d'eau	Commune de Grez-Doiceau	Espace Jeunes	tous les ans			1. Invasives	1.2. Espèces végétales
CRDG	14DG035	Sensibiliser et associer la population aux efforts entrepris dans le cadre du CR	Diffusion régulière des outils de sensibilisation du CR et de l'information sur les acquis et réalisations du CR via le bulletin communal et les sites internet	Commune de Grez-Doiceau		tous les ans			8. Information et sensibilisation	
CRDG	14DG036	Sensibiliser et associer la population aux efforts entrepris dans le cadre du CR	Accueil de l'exposition itinérante du CR lors de manifestation grand public	Commune de Grez-Doiceau		tous les ans			8. Information et sensibilisation	
CRDG	14DG037	Assurer une transversalité entre le PCDN et le CR	Intégration des problématiques du CR aux projets PCDN : proposer d'associer le PCDN à certaines actions comme par ex: alternatives aux plantes invasives, promenades, mise en valeur, sensibilisation au biotope des CE	Commune de Grez-Doiceau		en continu			9. Autres	
CRDG	14DG038	Résolution d'un rejet individuel PNP dans le Piètrebais, rue de Biez	Imposer la mise en épuration individuelle ou le raccordement selon les possibilités techniques	Commune de Grez-Doiceau		2015	1. Assainissement des eaux usées	1.1. Assainissement collectif		
CRDG	14DG039	Résolution d'un rejet PNP dans le Train, Quai St Michel (amont)	Suppression de rejets individuels sans prétraitement - imposer l'épuration individuelle si aucun égout ne sera réalisé	Commune de Grez-Doiceau		2015	1. Assainissement des eaux usées	1.1. Assainissement collectif		
CRDG	14DG040	Résolution d'un rejet PNP dans le Train, Quai St Michel (aval)	Suppression d'un rejet direct en rivière alors que présence proche d'égout et collecteur. Interroger l'IBW et imposer l'épuration individuelle le cas échéant	Commune de Grez-Doiceau		2015	1. Assainissement des eaux usées	1.1. Assainissement collectif		
CRDG	14DG041	Résolution d'un rejet PNP entre la chée de Wavre et le RN 25	Identifier l'origine et contacter les responsables afin de trouver la meilleure solution	Commune de Grez-Doiceau		2016	1. Assainissement des eaux usées	1.1. Assainissement collectif		
CRDG	14DG042	Informier et sensibiliser les particuliers sur leurs obligations en matière de traitement de leurs eaux usées		Commune de Hannut	CRDG	en continu	1. Assainissement des eaux usées	1.1. Assainissement collectif		
CRDG	14DG043	Inviter à la pose de clôtures par les agriculteurs des berges des cours d'eau		Commune de Hannut	CRDG, Prov Liège	en continu	3. Agriculture	3.1. Apport nutriments		
CRDG	14DG044	Procéder au ramassage régulier des dépôts clandestins de déchets proches et le long des cours d'eau et fossés		Commune de Hannut		en continu			2. Déchets	2.2. Autres
CRDG	14DG045	Sensibiliser les habitants riverains à la problématique des déchets le long des cours y compris les dépôts de déchets organiques		Commune de Hannut		en continu			2. Déchets	2.2. Autres
CRDG	14DG046	Initier des actions de préservation des batraciens dans le cadre de l'opération Genouilles sur les routes		Commune de Hannut	CRDG, PCDN	tous les ans			5. Habitats et espèces sensibles	5.2. Protection d'espèces sensibles
CRDG	14DG047	Eliminer les renouées du Japon		Commune de Hannut	CRDG, PCDN	en continu			1. Invasives	1.2. Espèces végétales

**Programme d'actions 2014-2016 du Contrat de rivière Dyle-Gette  
Signé le 21 mars 2014 à Odenge (Perwez)**

CR	N° de l'action	Intitulé	Description de l'action	Maître d'œuvre	Partenaires	Échéance	Thème DCE	Sous-Thème DCE	Thème Hors DCE	Sous-Thème Hors DCE
CRDG	14DG048	Lutter contre la Berce du Caucase par la technique dite de coupe sous le collet		Commune de Hannut		en continu			1.Invasives	1.2.Espèces végétales
CRDG	14DG049	Intervenir immédiatement en cas de signalement d'une nouvelle population de Balsamine		Commune de Hannut		en continu			1.Invasives	1.2.Espèces végétales
CRDG	14DG050	Eradiquer les points noirs inventoriés		Commune de Hannut		en continu			9.Autres	
CRDG	14DG051	Informar la population et réduire les rejets aux cours d'eau		Commune de Hélocine			1.Assainissement des eaux usées	1.1.Assainissement collectif		
CRDG	14DG052	Visite guidée commentée de la Station d'épuration d'Ardevoor		Commune de Hélocine			1.Assainissement des eaux usées	1.1.Assainissement collectif		
CRDG	14DG053	Mise en oeuvre d'un cadastre de l'égouttage		Commune de Hélocine			1.Assainissement des eaux usées	1.1.Assainissement collectif		
CRDG	14DG054	Lutte contre les inondations et coulées boueuses		Commune de Hélocine			6.Prélèvements, crues et étiages	6.3.Inondations		
CRDG	14DG055	Infiltration et stockage des eaux pluviales		Commune de Hélocine			6.Prélèvements, crues et étiages	6.3.Inondations		
CRDG	14DG056	Informar la population et réduire les dépôts de déchets verts le long des cours d'eau		Commune de Hélocine					2.Déchets	2.1.Verts
CRDG	14DG057	Réfection et entretien des ouvrages d'art communaux		Commune de Hélocine					4.Ouvrages	
CRDG	14DG058	Diffusion des outils d'information du CR		Commune de Hélocine					8.Information et sensibilisation	
CRDG	14DG059	Mise en place d'un groupe de travail lié aux actions du CRDG et/ou thématiques "eau" dans le cadre du future PCDN		Commune de Hélocine					9.Autres	
CRDG	14DG060	Action contre la pulvérisation aux abords des ruisseaux	Sensibiliser les agriculteurs sur les méfaits de la pulvérisation aux abords des CE, protection des berges, lutte contre la pollution des CE	Commune de Incourt	Propriétaire et locataire de la parcelle	2014	3.Agriculture	3.5.Pesticides agricoles		
CRDG	14DG061	Enlèvement du dépôt de déchet à Roux Miroir	Dépôt situé sur le chemin qui vient de la rue de la Haie	Commune de Incourt		2014			2.Déchets	2.2.Autres
CRDG	14DG062	Supprimer les rejets d'eaux usées dans les rivières	Collecteur de Dongelberg	Commune de Incourt	IBW	2014	1.Assainissement des eaux usées	1.1.Assainissement collectif		
CRDG	14DG063	Limiter les affaissements de berges dues au bétail	Sensibiliser les agriculteurs sur le respect des règles concernant l'accès du bétail sur les berges d'une rivière et limiter la pollution des rivières	Commune de Incourt	Propriétaire et locataire du terrain	2014	3.Agriculture	3.1.Apport nutriments		
CRDG	14DG064	Faciliter l'écoulement des eaux	Curage du bassin d'orage d'Opprebais et enlèvement des arbres morts	Commune de Incourt		2016	6.Prélèvements, crues et étiages	6.3.Inondations		
CRDG	14DG065	Faciliter l'écoulement des eaux	Curage du Brombais et nettoyage du lit du cours d'eau + plantes invasives (entre la Transincourtoise et la rue de Brombais)	Commune de Incourt		2016	6.Prélèvements, crues et étiages	6.3.Inondations		
CRDG	14DG066	Faciliter l'écoulement des eaux	Curage du ry de Chisebais et nettoyage du lit du cours d'eau (dans le cadre de la pose du collecteur de Dongelberg)	Commune de Incourt	Propriétaire de la parcelle adjacente	2014	6.Prélèvements, crues et étiages	6.3.Inondations		
CRDG	14DG067	Sensibilisation des riverains	Sensibiliser les riverains sur les méfaits dus aux dépôts de déchets verts au bord des rivières par un courrier toute boîte	Commune de Incourt		en continu			2.Déchets	2.1.Verts
CRDG	14DG068	Action de nettoyage	Journée d'action de nettoyage, limiter la prolifération de plantes invasives, sensibiliser le public	Commune de Incourt	PBW, CRDG, communes voisines	2015			2.Déchets	2.2.Autres
CRDG	14DG069	Formation du personnel	Former le personnel sur l'environnement des cours d'eau	Commune de Incourt	CRDG	en continu			9.Autres	
CRDG	14DG070	Protection contre la chute dans la rivière	Garde corps sur le Piétrebais rue Basse	Commune de Incourt		2015			9.Autres	
CRDG	14DG071	Suppression des rejets d'eaux usées	Supprimer le rejet d'eaux usées à la rue de Brombais	Commune de Incourt	IBW	2016	1.Assainissement des eaux usées	1.1.Assainissement collectif		
CRDG	14DG072	Suppression des rejets d'eaux usées	Supprimer le rejet d'eaux usées à la rue du Saussois par le collecteur de Dongelberg	Commune de Incourt		2014	1.Assainissement des eaux usées	1.1.Assainissement collectif		
CRDG	14DG073	Coordination interservices pour le controle des raccordement à l'égout	Information de la population sur la législation en vigueur (toutes boites, site internet et bulletin communal, lors de demande de permis, ...)	Commune de Jodoigne		en continu	1.Assainissement des eaux usées	1.1.Assainissement collectif		
CRDG	14DG074	Coordination interservices pour le controle des raccordement à l'égout	Lutte contre les infractions environnementales pour non raccordement à l'égout s'il existe (identifier les zones concernées, courrier toutes-boites ou enquêtes dans les rues concernées et	Commune de Jodoigne		en continu	1.Assainissement des eaux usées	1.1.Assainissement collectif		

**Programme d'actions 2014-2016 du Contrat de rivière Dyle-Gette  
Signé le 21 mars 2014 à Odonge (Perwez)**

CR	N°de l'action	Intitulé	Description de l'action	Maître d'œuvre	Partenaires	Échéance	Thème DCE	Sous-Thème DCE	Thème Hors DCE	Sous-Thème Hors DCE
CRDG	14DG075	Supprimer les érosions de berges dues à l'accès du bétail aux cours d'eau	Démarche auprès des agriculteurs concernés pour inciter la mise en oeuvre d'une solution, stopper ou limiter l'accès du bétail, si nécessaire verdiriser ou consolider la berge après résolution du problème	Commune de Jodoigne	PBW, Culturalité, SPW	2016	3.Agriculture	3.1.Apport nutriments		
CRDG	14DG076	Lutter contre les inondations et coulées de boues	Mise en oeuvre des propositions de l'étude technique, concertation locale avec les agriculteurs, sensibilisation spécifique des publics cibles	Commune de Jodoigne	GISER, Agriculteurs, associations spécifiques	2016	3.Agriculture	3.2.Erosion		
CRDG	14DG077	Jardinage naturel et réduction des pesticides	Stands d'information sur le jardinage naturel et la réduction des herbicides, promotion des méthodes de lutte contre les parasites, gestion différenciée des espaces verts communaux	Commune de Jodoigne	Association spécialisées, Adalia	en continu	4.Collectivités - Ménages	4.2.Pesticides non agricoles et déchets toxiques		
CRDG	14DG078	Résoudre les PN "dépôts de déchets divers" le long des cours d'eau et sensibiliser la population et les entreprises du zoning en bord de rivière	Action de terrain en lien avec les PNP (poursuite du travail entamé en 2009, courrier toutes-boîtes, action de nettoyage, courrier ciblé, PV de l'agent constatateur et amende si récidiver	Commune de Jodoigne	CRABE	tous les ans			2.Déchets	2.2.Autres
CRDG	14DG079	Résoudre les PN "dépôts de déchets divers" le long des cours d'eau et sensibiliser la population et les entreprises du zoning en bord de rivière	Actions spécifiques "rivière propre" avec des bénévoles ou étudiants + actions spécifique "entreprise du zoning" pour sensibiliser à supprimer les stockages trop près des berges	Commune de Jodoigne	Eté solidaire	tous les ans			2.Déchets	2.2.Autres
CRDG	14DG080	Biodiversité piscicole rivulaire	Rempoissonnement annuel, aménagement spécifiques au niveau rivulaire	Commune de Jodoigne	CRDG, Fédérations de pêche, DNF, Gestionnaires de CE	2016			5.Habitats et espèces sensibles	5.1.Restauration et valorisation d'habitats ou de sources
CRDG	14DG081	Batraciens sur nos routes	Organisation annuelle de l'action "batraciens sur nos routes" : suite chaussée de Hannut puis autre site potentiels à développer	Commune de Jodoigne	Natagora	tous les ans			5.Habitats et espèces sensibles	5.2.Protection d'espèces sensibles
CRDG	14DG082	Préservation des zones humides d'intérêt biologique par la sensibilisation	Regroupement d'informations et potentialité sur les 2 sites choisis (St Remy-Geets et Zétrud-Lumay), définition d'une méthodologie par site, rencontre avec la propriétaires, choix de site complémentaires si opportunité et moyens disponibles	Commune de Jodoigne	CRDG, Culturalité, Natagora, DNF, Associations, agriculteurs, riverains	2016			5.Habitats et espèces sensibles	5.3.Zones humides
CRDG	14DG083	Protéger et mettre en valeur des sources et fontaines	Aménagement de la source de Ste Marie-Geest si non réalisé en 2013	Commune de Jodoigne		2016			3.Patrimoine	3.3.Culturel
CRDG	14DG084	Lutter contre les plantes invasives le long des cours d'eau	Poursuite de l'inventaire, actions locales d'éradication, RGP pour limiter la prolifération sur domaine privé	Commune de Jodoigne	CRDG, Crabe, Floreco	tous les ans			1.Invasives	1.2.Espèces végétales
CRDG	14DG085	Informé le public, faire connaître les actions du CR, impliquer les habitants dans les projets	Insertion dans le bulletin communal des infos du CR ou en lien avec le programme d'action, organiser 1x/an une action de sensibilisation sur le thème de l'eau pour la population et/ou les écoles	Commune de Jodoigne	CRDG, associations locales	tous les ans			8.Information et sensibilisation	
CRDG	14DG086	Vigilance par rapport à des infractions environnementales potentielles	Elaborer une procédure d'application du RGP, rédaction d'un fascicule des textes de loi et distribuer au habitations concernées, vigilance particulière pour la ZH en SGIB	Commune de Jodoigne	CRDG, DNF, Natagora	en continu			9.Autres	
CRDG	14DG087	Protéger et mettre en valeur des sources et fontaines	Analyse de la qualité des eaux des sources communales, suivi dans le temps des paramètres. Sensibilisation à la préservation de la qualité des eaux de source	Commune de Jodoigne		tous les ans			9.Autres	
CRDG	14DG088	Lutte contre les inondation - Bassin du Coulant d'eau-Mazerine	Proposition de projets de travaux au propriétaire du site et au Collège communal, Exécution des travaux	Commune de La Hulpe	Agriculteur et propriétaires, Commune de Lasne, CR Argentine, GISER, SPW, PBW	2014	6.Prélèvements, crues et étiages	6.3.Inondations		
CRDG	14DG089	Opération rivière propre	Journée de nettoyage de la rivière et de ses abords	Commune de La Hulpe	CR Argentine, PCDN, écoles, mouvements de jeunesse	tous les ans			2.Déchets	2.2.Autres
CRDG	14DG090	Restauration et entretien de la roselière de Gaillemarde	Travaux réguliers d'entretien et action avec les bénévoles	Commune de La Hulpe	CR Argentine, PCDN, le propriétaire	chaque année			5.Habitats et espèces sensibles	5.3.Zones humides
CRDG	14DG091	Restauration et aménagement de la zone humide du Delhaize	Etude et concertation	Commune de La Hulpe	CR Argentine, PCDN, Le Delhaize, SPW	2014			5.Habitats et espèces sensibles	5.3.Zones humides

**Programme d'actions 2014-2016 du Contrat de rivière Dyle-Gette  
Signé le 21 mars 2014 à Odenge (Perwez)**

CR	N° de l'action	Intitulé	Description de l'action	Maître d'œuvre	Partenaires	Échéance	Thème DCE	Sous-Thème DCE	Thème Hors DCE	Sous-Thème Hors DCE
CRDG	14DG092	Préserver le maillage vert et bleu de la vallée de l'Argentine, créer un lieu de promenade	Remise en état et nettoyage de la mare du lieu-dit Pont Cassé	Commune de La Hulpe	PCDN, CR Argentine, Riverains et mouvements de jeunesse	en continu			5.Habitats et espèces sensibles	5.3.Zones humides
CRDG	14DG093	Protection et restauration des zones humides	Créer, restaurer et protéger des zones humides et sensibiliser au problème	Commune de La Hulpe	CR Argentine, PCDN, associations environnement, propriétaires	en continu			5.Habitats et espèces sensibles	5.3.Zones humides
CRDG	14DG094	Gestion des plantes invasives le long des cours d'eau	Gérer les plantes invasives, limiter leur expansion pour certaines et éradiquer des espèces dangereuse telle la Berce	Commune de La Hulpe	PCDN, CR Argentine	tous les ans			1.Invasives	1.2.Espèces végétales
CRDG	14DG095	Gestion de la renouée du Japon le long des cours d'eau	Réduire l'expansion de la renouée, action pilote expérimentale	Commune de La Hulpe	CR Argentine, PCDN, Agro Biotech	tous les ans			1.Invasives	1.2.Espèces végétales
CRDG	14DG096	Promenade nature au fil de l'Argentine	Sensibiliser au respect de la nature et de l'eau, faire découvrir aux La Hulpois le fil de l'Argentine et ses richesses naturelles	Commune de La Hulpe	CR Argentine, PCDN Natagora, CRDG, propriétaires	2014			8.Information et sensibilisation	
CRDG	14DG097	Etat des lieux de la qualité des eaux dans la commune	Dresser l'état des lieux de l'eau dans la commune et suivre l'évolution	Commune de La Hulpe	CR Argentine	en continu			9.Autres	
CRDG	14DG098	Suppression des rejets d'égouts dans les cours d'eau	Repérage des rejets, recherche des contrevenants, courriers de demande de raccordement au de placement d'une STEP individuelle, suivi et infraction le cas échéant	Commune de La Hulpe	CR Argentine	en continu	1.Assainissement des eaux usées	1.1.Assainissement collectif		
CRDG	14DG099	Lutte contre la pollution du Grand Etang due aux déversement de plusieurs déversoirs d'orage	Suppression des rejets d'eaux usées provenant des déversoirs d'orage équipant le réseau d'égouttage des communes de La Hulpe et d'Overijse	Commune de La Hulpe	Commune d'Overijse, Société SWIFT, le propriétaire, Infrabel, Aquafin, CR Argentine, SPGE, IBW, SPW	2014	1.Assainissement des eaux usées	1.1.Assainissement collectif		
CRDG	14DG100	Lutte contre l'érosion - Bassin du Coulant d'eau	Mise en place de solutions concertées et réalisation de retenues d'eau	Commune de Lasne	Giser, Commune de Waterloo, SPW, PBW	2016	3.Agriculture	3.2.Erosion		
CRDG	14DG101	Lutte contre le ruissellement et les coulées de boue - Vallon de la Marache	Mise en place de solutions concertées et réalisation de retenues d'eau pour éviter les inondations et coulées de boue à la Marache, à la source du Smohain	Commune de Lasne	Agriculteur, propriétaires, GISER, Commune de Waterloo	SPW, PBW	3.Agriculture	3.2.Erosion		
CRDG	14DG102	Suppression des entraves sur les berges et dans le lit du cours d'eau	Repérage des entraves, recherche des contrevenants, courrier de demande d'évacuation, suivi et infraction le cas échéant	Commune de Lasne	PBW	en continu	6.Prélèvements, crues et étiages	6.3.Inondations		
CRDG	14DG103	Nettoyage et dégagement des berges de la Lasne, sensibilisation	Nettoyage et dégagement des berges et du lit du CE par les ouvriers communaux afin de libérer la rivière, intervention de chevaux de trait dans les endroits inaccessibles	Commune de Lasne	PBW, PCDN, Cantonniers de rivière	tous les ans	8.Hydromorphologie	8.2.Gestion entretien CE		
CRDG	14DG104	Suppression des dépôts de déchets sur les berges et dans le lit du cours d'eau	Repérage des dépôts, recherche des contrevenants, courrier de demande d'évacuation, suivi et infraction le cas échéant	Commune de Lasne	PBW	en continu			2.Déchets	2.2.Autres
CRDG	14DG105	Lutte contre l'érosion, les inondation et coulées de d'eaux	Installation de filtres à boues (fascines), de bandes enherbées et d'ouvrages de retenue avec les agriculteurs	Commune de Lincint		en continu	3.Agriculture	3.2.Erosion		
CRDG	14DG106	Lutte contre l'érosion, les inondation et coulées de d'eaux	Poursuite des réunions du Comité agricole communal : information et sensibilisation	Commune de Lincint		tous les ans	3.Agriculture	3.2.Erosion		
CRDG	14DG107	Entretien et lutte contre les atteintes au cours d'eau	Curage biologique du Rys	Commune de Lincint		2015	8.Hydromorphologie	8.2.Gestion entretien CE		
CRDG	14DG108	Protection des zones humides	Mise sous statut de protection de la ZH des Tournant	Commune de Lincint	CRDG, Natagora, comité environnement	en continu			5.Habitats et espèces sensibles	5.3.Zones humides
CRDG	14DG109	Protection des zones humides	Entretien de la ZH des Tournant (Travaux de dégagement des cariçaias et fauche (+exportation) des zones ouvertes (coupes à blanc). Création de mares. Restauration de la ripisylve)	Commune de Lincint	Le CRABE, stagiaires	tous les ans			5.Habitats et espèces sensibles	5.3.Zones humides
CRDG	14DG110	Lutte contre les plantes invasives	Information de la population via le trimestriel communal et le site internet communal	Commune de Lincint	CRDG, Alterias	tous les ans			1.Invasives	1.2.Espèces végétales

**Programme d'actions 2014-2016 du Contrat de rivière Dyle-Gette  
Signé le 21 mars 2014 à Odenge (Perwez)**

CR	N°de l'action	Intitulé	Description de l'action	Maître d'œuvre	Partenaires	Échéance	Thème DCE	Sous-Thème DCE	Thème Hors DCE	Sous-Thème Hors DCE
CRDG	14DG111	Lutte contre les plantes invasives	Éradication des solidages américains et des buddleia dans "les Tournants", des balsamines en aval à partir du village de Maret jusqu'au confluent de la Petite Gette	Commune de Lincint	SPW-DICS	tous les ans			1.Invasives	1.2.Espèces végétales
CRDG	14DG112	Information générale de la population sur la lutte contre les atteintes au cours d'eau via toute boîtes	Information de la population par la publication des fiches "Yvon le Héron" via le trimestriel communal et le site internet	Commune de Lincint	CRDG	tous les ans			8.Information et sensibilisation	
CRDG	14DG113	Lutte contre les infractions environnementales (PN rue de Béclines)	Éliminer l'emploi d'herbicides, Sanctionner l'abandon de déchets, prévenir la dégradation des berges	Commune de Mont-St-Guibert		en continu			2.Déchets	2.2.Autres
CRDG	14DG114	Supprimer les rejets individuels d'eaux usées dans les cours d'eau	Réalisation de tronçon d'égout en fond de parcelles : rue du Nil, de l'Ornoy et des Tilleuls + actions de sensibilisation	Commune de Mont-St-Guibert	IBW, SPGE	2015	1.Assainissement des eaux usées	1.1.Assainissement collectif		
CRDG	14DG115	Lutter contre le ruissellement et les coulées de boues	Mise en œuvre des recommandations du GISER : chemin Tollet, de Chastre et rue de la Source + actions de sensibilisation auprès des agriculteurs	Commune de Mont-St-Guibert	GISER, PBW	2014	3.Agriculture	3.2.Erosion		
CRDG	14DG116	Protection des zones humides	Maintenir la biodiversité, sensibilisation du propriétaire	Commune de Mont-St-Guibert	CRDG, Natagora, partenaire privé	en continu			5.Habitats et espèces sensibles	5.3.Zones humides
CRDG	14DG117	Intégration du cours d'eau dans l'agglomération	Découverte de l'Orme, réalisation de la "Coulée verte"	Commune de Mont-St-Guibert	SPW, PBW, privé	2015			6.Tourisme, activités sportives et loisirs	
CRDG	14DG118	Lutte contre les plantes invasives		Commune de Mont-St-Guibert	Nature & Progres, mouvements de jeunesse, Natagora, PBW, CRDG	en continu			1.Invasives	1.2.Espèces végétales
CRDG	14DG119	Sensibiliser et associer la population aux efforts entrepris dans le cadre du CR	Diffusion d'articles du CRDG dans le bulletin communal et le site internet, conférence sur les plantes invasives, actions auprès des particuliers, organisation de promenades gourmandes	Commune de Mont-St-Guibert	CRDG, Nature & Progrès, Natagora	en continu			8.Information et sensibilisation	
CRDG	14DG120	Entretien et nettoyage des berges des cours d'eau	Résolution du PN DGOu0916	Commune de Orp-Jauche	SPW	2016			4.Ouvrages	
CRDG	14DG121	Entretien et nettoyage des berges des cours d'eau	Résolution du PN DGOu0917	Commune de Orp-Jauche	SPW	2016			4.Ouvrages	
CRDG	14DG122	Réalisation et entretien de pièges à sédiments		Commune de Orp-Jauche	SPW	2016	6.Prélèvements, crues et étiages	6.3.Inondations		
CRDG	14DG123	Entretien de la banquette réalisée par le CRDG rue V. Overt		Commune de Orp-Jauche	CRDG	tous les ans	8.Hydromorphologie	8.2.Gestion entretien CE		
CRDG	14DG124	Sensibiliser, éduquer et sanctionner la population en ce qui concerne les dépôts clandestins	Sensibiliser la population par courrier afin de réduire au mieux les dépôts de déchets verts ou autres	Commune de Orp-Jauche		tous les ans			2.Déchets	2.2.Autres
CRDG	14DG125	Action - réaction sur différents points noirs de la commune		Commune de Orp-Jauche	FSPFB, Pêcheurs Gethois, Petite Jauce	tous les ans			8.Information et sensibilisation	
CRDG	14DG126	Réalisation de panneaux nominatifs des cours d'eau	Engagement de prendre en charge le coût des panneaux, le CRDG fournira les outils nécessaires	Commune de Orp-Jauche	CRDG	2016			8.Information et sensibilisation	
CRDG	14DG127	Maintien d'un groupe local de gestion	Assurer le suivi et une coordination entre la commune et l'associatif pour les sujets applicables à Orp-Jauche - faire le relai entre le CRDG et les conseillers communaux	Commune de Orp-Jauche	FSPFB, Pêcheurs Gethois, Petite Jauce	en continu			9.Autres	
CRDG	14DG128	Lutte contre le ruissellement et les coulées de boue	Mise en place de fascines et aménagements des bassins versants (haies, talus)	Commune de Orp-Jauche	GISER, SPW	tous les ans	3.Agriculture	3.2.Erosion		
CRDG	14DG129	Lutte contre le ruissellement et les coulées de boue	Maintien d'un comité de coordination	Commune de Orp-Jauche	GISER, SPW, PBW	tous les ans	3.Agriculture	3.2.Erosion		
CRDG	14DG130	Raccordement des maisons particulières lors de travaux d'égouttage	Effectuer le suivi de l'obligation de raccordement des particuliers aux égouts : rue de la limite	Commune de Ottignies-LLN		2014	1.Assainissement des eaux usées	1.1.Assainissement collectif		
CRDG	14DG131	Raccordement des maisons particulières lors de travaux d'égouttage	Effectuer le suivi de l'obligation de raccordement des particuliers aux égouts : rue de la Chapelle	Commune de Ottignies-LLN		2015	1.Assainissement des eaux usées	1.1.Assainissement collectif		
CRDG	14DG132	Raccordement des maisons particulières lors de travaux d'égouttage	Effectuer le suivi de l'obligation de raccordement des particuliers aux égouts : rue de la Station	Commune de Ottignies-LLN		2016	1.Assainissement des eaux usées	1.1.Assainissement collectif		

**Programme d'actions 2014-2016 du Contrat de rivière Dyle-Gette  
Signé le 21 mars 2014 à Odenge (Perwez)**

CR	N° de l'action	Intitulé	Description de l'action	Maître d'œuvre	Partenaires	Échéance	Thème DCE	Sous-Thème DCE	Thème Hors DCE	Sous-Thème Hors DCE
CRDG	14DG133	Raccordement des maisons particulières lorsque les rues sont déjà égouttées	Effectuer le suivi de l'obligation de raccordement des particuliers aux égouts :rue lucas, avenue des Combattants	Commune de Ottignies-LLN		2014	1.Assainissement des eaux usées	1.1.Assainissement collectif		
CRDG	14DG134	Vérification des conditions de rejets des stations d'épuration individuelles	Pour chaque installation autorisée à partir de 2013 prévoir un controle dans les 2 ans	Commune de Ottignies-LLN		en continu	1.Assainissement des eaux usées	1.2.Assainissement autonome		
CRDG	14DG135	Mise en conformité des citernes à mazout	Avis dans le bulletin pour rappeler les dispositions relatives aux citernes à mazout, tenue à jour d'un registre complet de la conformité des citernes	Commune de Ottignies-LLN		en continu	4.Collectivités - Ménages	4.2.Pesticides non agricoles et déchets toxiques		
CRDG	14DG136	Programme de réduction des nitrates d'origine agricole		Commune de Ottignies-LLN	Nitrawal, FWA	en continu	3.Agriculture	3.1.Apport nutriments		
CRDG	14DG137	Suppression des atteintes au cours d'eau sur les cours d'eau de 3em catégorie	Réaliser l'entretien de la portion du Pinchart comprise entre la RN 275 et la route du Pinchart, le Ry Angon et ru du Baleau, supprimer ou faire supprimer les entraves,	Commune de Ottignies-LLN		2014	8.Hydromorphologie	8.2.Gestion entretien CE		
CRDG	14DG138	Poursuivre la mise en oeuvre des actions étudiés nécessaires pour répondre aux problèmes des inondations dans les bassin versants étudiés avec la cellule Giser sur 5 bassins versants (Bois des rêves, Montaury, Jurdant, Rofessart, Evaux, Boissette)	Ralisation de fascine	Commune de Ottignies-LLN	CRDG, Giser	2014	3.Agriculture	3.2.Erosion		
CRDG	14DG139	Poursuivre la mise en oeuvre des actions étudiés nécessaires pour répondre aux problèmes des inondations dans les bassin versants étudiés avec la cellule Giser sur 5 bassins versants (Bois des rêves, Montaury, Jurdant, Rofessart, Evaux, Boissette)	1er bassin de rétention	Commune de Ottignies-LLN	CRDG, Giser	2015	3.Agriculture	3.2.Erosion		
CRDG	14DG140	Poursuivre la mise en oeuvre des actions étudiés nécessaires pour répondre aux problèmes des inondations dans les bassin versants étudiés avec la cellule Giser sur 5 bassins versants (Bois des rêves, Montaury, Jurdant, Rofessart, Evaux, Boissette)	2em bassin de rétention	Commune de Ottignies-LLN	CRDG, Giser	2016	3.Agriculture	3.2.Erosion		
CRDG	14DG141	Lutte contre les problèmes de coulées boueuses par gestion de fossés	Gérer, préserver les petits fossés, veiller à la réalisation de fossés lors de nouveaux projets de lotissement quand cela s'avère nécessaire	Commune de Ottignies-LLN		en continu	3.Agriculture	3.2.Erosion		
CRDG	14DG142	Programme de réduction des herbicides sur le domaine public	Poursuite de la réduction des herbicides avec choix de nouveaux quartiers zéro herbicides, formation des ouvriers communaux à la protection de la nature	Commune de Ottignies-LLN		tous les ans	4.Collectivités - Ménages	4.2.Pesticides non agricoles et déchets toxiques		
CRDG	14DG143	Information du public en rapport avec la réduction des herbicides	réduction de l'impact et utilisation de pratiques plus respectueuses de l'environnement pour la gestion des espaces verts privés avec identification de quartier sans herbicides	Commune de Ottignies-LLN		2015	4.Collectivités - Ménages	4.2.Pesticides non agricoles et déchets toxiques		
CRDG	14DG144	Eviter le présence de déchets dans les cours d'eau	Actions et sensibilisation contre les dépôts de tontes de pelouses	Commune de Perwez		en continu			2.Déchets	2.1.Verts
CRDG	14DG145	Eviter le présence de déchets dans les cours d'eau	Opération de nettoyage citoyen	Commune de Perwez		2016			2.Déchets	2.2.Autres
CRDG	14DG146	Eviter les rejets d'eaux usées dans les cours d'eau	Sensibilisation générale par rapport aux impositions du code de l'eau et du PASH par la distribution d'une fiche explicative	Commune de Perwez		2015	1.Assainissement des eaux usées	1.1.Assainissement collectif		
CRDG	14DG147	Lutter contre la pollution des rivières et des nappes phréatiques en limitant l'usage de produits dangereux	Réaliser une journée de sensibilisation des familles à la protection des eaux souterraines	Commune de Perwez		2014	5.Zones protégées	5.6.zones de protection des captages		
CRDG	14DG148	Eviter le présence de déchets dans les cours d'eau	Mise en place de barrages flottants de manière ciblée avec sensibilisation citoyenne	Commune de Perwez		2016			2.Déchets	2.2.Autres



**Programme d'actions 2014-2016 du Contrat de rivière Dyle-Gette  
Signé le 21 mars 2014 à Odenge (Perwez)**

CR	N° de l'action	Intitulé	Description de l'action	Maître d'œuvre	Partenaires	Échéance	Thème DCE	Sous-Thème DCE	Thème Hors DCE	Sous-Thème Hors DCE
CRDG	14DG149	Résoudre et supprimer un maximum de points noirs ouvrage d'art dégradés recensé par le CR	Réparation ou suppression des ouvrages d'art dégradés : actions sur le terrain si c'est dans les compétences de la Commune, sensibiliser les citoyens pour ce qui concerne les ouvrages privatifs	Commune de Perwez		2016			4.Ouvrages	
CRDG	14DG150	Lutter contre les plantes invasives le long des cours d'eau	Supprimer les zones contaminées par des plantes invasives	Commune de Perwez	SPW, CRDG, Floreco	tous les ans			1.Invasives	1.2.Espèces végétales
CRDG	14DG151	Protection des nappes phréatiques	Sensibiliser les habitants à ne pas utiliser les anciens puits d'eau pour évacuer les eaux usées par un document d'information et un article dans le bulletin communal	Commune de Ramillies	CRDG, IBW	en continu	1.Assainissement des eaux usées	1.1.Assainissement collectif		
CRDG	14DG152	Faire poser des clôtures et des systèmes d'abreuvement du bétail sur les berges et lits de CE dégradés par le piétinement.		Commune de Ramillies	Agriculteurs concernés, CRDG,SPW	en continu	3.Agriculture	3.1.Apport nutriments		
CRDG	14DG153	Favoriser l'infiltration des eaux de pluie et prévenir les risques d'inondations	Envisager un revêtement semi filtrant lors de la création du projet de logement intergénérationnels et du nouveau bâtiment scolaire à proximité du parking de l'AC	Commune de Ramillies	IPB	2016	6.Prélèvements, crues et étiages	6.3.Inondations		
CRDG	14DG154	Prévenir l'abandon de déchets dans la nature et les espaces publics	Installer des poubelles le long des CE	Commune de Ramillies	Maison du tourisme et GAL	en continu			2.Déchets	2.2.Autres
CRDG	14DG155	Réparer les ouvrages d'art communaux dégradés le long des CE	A partir de l'inventaire du CRDG	Commune de Ramillies		2015			4.Ouvrages	
CRDG	14DG156	Améliorer les assiettes des sentiers le long des CE	Encourager les promenades le long des CE et favoriser la rappropriation sociale des CE	Commune de Ramillies	Maison du tourisme et GAL	2016			6.Tourisme, activités sportives et loisirs	
CRDG	14DG157	Améliorer la biodiversité et le paysage le long des CE	Replanter des saules le long des cours d'eau et sensibiliser les particuliers	Commune de Ramillies	Les riverains, PBW, Culturalité	en continu			3.Patrimoine	3.1.Naturel/paysager
CRDG	14DG158	Eradication des plantes invasives	Partir de l'inventaire du CRDG pour réaliser des chantiers d'éradication dans le cadre de l'Ete solidaire	Commune de Ramillies	CRDG, les jeunes et bénévoles	tous les ans			1.Invasives	1.2.Espèces végétales
CRDG	14DG159	Sensibiliser les habitants à la protection des CE	Présenter le CR aux nouveaux habitants lors de la journée d'accueil	Commune de Ramillies	CRDG	2014			8.Information et sensibilisation	
CRDG	14DG160	Améliorer la qualité des eaux	Résoudre les rejets d'eaux usées d'origine agricole (écoulement à partir de tas de fumier) vers les CE	Commune de Ramillies	Agriculteurs concernés, SPW	en continu	3.Agriculture	3.1.Apport nutriments		
CRDG	14DG284	Restauration et aménagement de la zone humide "Marais du Delhaize"		Commune de Rixensart	Commune de La Hulpe, PCDN, CR Argentine, Delhaize, SPW	2014			5.Habitats et espèces sensibles	5.3.Zones humides
CRDG	14DG285	Réhabilitation du site d'intérêt biologique du Carpu à Genvat	Essai pour contenir la Renouée du Japon par la pose de bâches, sensibiliser par brochures, étude d'une réglementation	Commune de Rixensart	CRDG, SPW	2014			1.Invasives	1.2.Espèces végétales
CRDG	14DG286	Sensibilisation des jeunes lors de l'action Pouces verts	Observation de la biodiversité dans l'eau par les jeunes	Commune de Rixensart	CRDG, PCDN, Musée de l'eau, TILT	2014			8.Information et sensibilisation	
CRDG	14DG287	Sensibilisation de la population et des riverains au respect des rivières et à l'importance de l'égouttage	Profiter des travaux d'égouttage des avenues Nouvelle et Panorama pour sensibiliser sur l'importance du raccordement	Commune de Rixensart		2015	1.Assainissement des eaux usées	1.1.Assainissement collectif		
CRDG	14DG288	Enquête de quartier autour des rejets d'égouts illégaux	Déterminer les propriétaires des rejets d'égouts illégaux par le biais d'enquêtes, mettre le cadastre à jour, rappeler les obligations légales afin d'amener au raccordement	Commune de Rixensart	CRDG	tous les ans	1.Assainissement des eaux usées	1.1.Assainissement collectif		
CRDG	14DG289	Gestion des espaces verts en bord de cours d'eau	Gestion sans produits phytosanitaires des espaces verts communaux	Commune de Rixensart		2016	4.Collectivités - Ménages	4.2.Pesticides non agricoles et déchets toxiques		

**Programme d'actions 2014-2016 du Contrat de rivière Dyle-Gette  
Signé le 21 mars 2014 à Odenge (Perwez)**

CR	N° de l'action	Intitulé	Description de l'action	Maître d'œuvre	Partenaires	Échéance	Thème DCE	Sous-Thème DCE	Thème Hors DCE	Sous-Thème Hors DCE
CRDG	14DG161	Résolution des points noirs déchets : 21 points noirs non prioritaires	Courrier aux riverains concernés, - Evacuation des déchets (à titre exceptionnel) ramenés en bordure de voirie par les services communaux (renouvellement de l'action déjà menée en 2010)	Commune de Villers-la-Ville	CRDG, PBW, bénévoles	2016			2.Déchets	2.2.Autres
CRDG	14DG162	Résolution des points noirs déchets : 5 points noirs prioritaires	Courrier aux riverains concernés, - Evacuation des déchets (à titre exceptionnel) ramenés en bordure de voirie par les services communaux (renouvellement de l'action déjà menée en 2010)	Commune de Villers-la-Ville	CRDG, PBW, bénévoles	2014			2.Déchets	2.2.Autres
CRDG	14DG163	Réparer les ouvrages d'art dégradés le long des cours d'eau » : ouvrage d'art dégradé de la rue de Jumerée	Evacuation des déchets, réparation du muret	Commune de Villers-la-Ville		2014			4.Ouvrages	
CRDG	14DG164	Supprimer les rejets individuels d'eau usée dans les cours d'eau : 35 points noirs prioritaires et non prioritaires	Imposer le raccordement à l'égout ou la mise en place de STEP individuelles, courrier à tous les propriétaires concernés avec obligation d'éliminer ces rejets, suivi de réalisation de la mise en conformité par l'agent constatateur et le service travaux	Commune de Villers-la-Ville		en continu	1.Assainissement des eaux usées	1.1.Assainissement collectif		
CRDG	14DG165	Supprimer les rejets individuels d'eau usée dans les cours d'eau	égouttage d'une partie du quartier de la Houlette, suivi des raccordements des habitations	Commune de Villers-la-Ville		en continu	1.Assainissement des eaux usées	1.1.Assainissement collectif		
CRDG	14DG166	Supprimer les rejets individuels d'eau usée dans les cours d'eau	égouttage d'une partie de la rue de Gentinnes, suivi des raccordements des habitations	Commune de Villers-la-Ville		en continu	1.Assainissement des eaux usées	1.1.Assainissement collectif		
CRDG	14DG167	Supprimer les rejets individuels d'eau usée dans les cours d'eau	égouttage de la rue de Jumerée entre le numéro 5 et 19, suivi des raccordements des habitations	Commune de Villers-la-Ville		en continu	1.Assainissement des eaux usées	1.1.Assainissement collectif		
CRDG	14DG168	Lutter contre les coulées de boues, le ruissellement et les inondations	égouttage et filet d'eau sur 1300 m à la rue de l'Abbaye	Commune de Villers-la-Ville	Entreprise privée	2014	6.Prélèvements, crues et étiages	6.3.Inondations		
CRDG	14DG169	Mettre en œuvre un plan d'entretien global des cours d'eau	Formation du personnel communal à l'entretien des tronçons de troisième catégorie, engagement de cantonniers de rivière, favoriser et continuer les collaborations entre les services provinciaux et communaux	Commune de Villers-la-Ville	CRDG, PBW, SPW	en continu	8.Hydromorphologie	8.2.Gestion entretien CE		
CRDG	14DG170	« Lutte contre les plantes invasives » : Berce du Caucase et Balsamineau niveau de la Pêcherée	appel à bénévoles, - courrier d'information et de sensibilisation, mise à jour de l'inventaire, opérations d'arrachage par les services communaux	Commune de Villers-la-Ville	bénévoles (Agenda 21 local, commission « chemins et sentiers, syndicat d'initiative, collectif « délibère-toi », etc.), PBW, SPW, CRDG, riverains	tous les ans			1.Invasives	1.2.Espèces végétales
CRDG	14DG171	« Lutte contre les plantes invasives » : Berce du Caucase et Balsamine au niveau de Dreumont	appel à bénévoles, - courrier d'information et de sensibilisation, mise à jour de l'inventaire, opérations d'arrachage par les services communaux	Commune de Villers-la-Ville	bénévoles (Agenda 21 local, commission « chemins et sentiers, syndicat d'initiative, collectif « délibère-toi », etc.), PBW, SPW, CRDG, riverains	tous les ans			1.Invasives	1.2.Espèces végétales
CRDG	14DG172	« Lutte contre les plantes invasives » : Berce du Caucase au niveau de la rue de Mellery	appel à bénévoles, - courrier d'information et de sensibilisation, mise à jour de l'inventaire, opérations d'arrachage par les services communaux	Commune de Villers-la-Ville	bénévoles (Agenda 21 local, commission « chemins et sentiers, syndicat d'initiative, collectif « délibère-toi », etc.), PBW, SPW, CRDG, riverains	tous les ans			1.Invasives	1.2.Espèces végétales

CR	N° de l'action	Intitulé	Description de l'action	Maître d'œuvre	Partenaires	Échéance	Thème DCE	Sous-Thème DCE	Thème Hors DCE	Sous-Thème Hors DCE
CRDG	14DG173	« Lutte contre les plantes invasives » : Balsamines de l'Himalaya au niveau de la Thyle	appel à bénévoles , - courrier d'information et de sensibilisation, mise à jour de l'inventaire, opérations d'arrachage par les services communaux	Commune de Villers-la-Ville	bénévoles (Agenda 21 local, commission « chemins et sentiers, syndicat d'initiative, collectif « délibère-toi », etc.), PBW, SPW, CRDG, riverains	tous les ans			1.Invasives	1.2.Espèces végétales
CRDG	14DG174	« Lutte contre les plantes invasives » : Balsamines de l'Himalaya au niveau du Ry d'Hez	appel à bénévoles , - courrier d'information et de sensibilisation, mise à jour de l'inventaire, opérations d'arrachage par les services communaux	Commune de Villers-la-Ville	bénévoles (Agenda 21 local, commission « chemins et sentiers, syndicat d'initiative, collectif « délibère-toi », etc.), PBW, SPW, CRDG, riverains	tous les ans			1.Invasives	1.2.Espèces végétales
CRDG	14DG175	« Lutte contre les plantes invasives » : Balsamines de l'Himalaya au niveau de la rue Tout Vent	appel à bénévoles , - courrier d'information et de sensibilisation, mise à jour de l'inventaire, opérations d'arrachage par les services communaux	Commune de Villers-la-Ville	bénévoles (Agenda 21 local, commission « chemins et sentiers, syndicat d'initiative, collectif « délibère-toi », etc.), PBW, SPW, CRDG, riverains	tous les ans			1.Invasives	1.2.Espèces végétales
CRDG	14DG176	« Lutte contre les plantes invasives » : Balsamines de l'Himalaya au niveau du Gentilsart	appel à bénévoles , - courrier d'information et de sensibilisation, mise à jour de l'inventaire, opérations d'arrachage par les services communaux	Commune de Villers-la-Ville	bénévoles (Agenda 21 local, commission « chemins et sentiers, syndicat d'initiative, collectif « délibère-toi », etc.), PBW, SPW, CRDG, riverains	tous les ans			1.Invasives	1.2.Espèces végétales
CRDG	14DG177	Faire connaître le contrat de rivière (et ses activités et missions)	Insérer régulièrement des articles dans les agendas et bulletins communaux, mettre à disposition de la population les revues/flyers/folders édités par le CRDG	Commune de Villers-la-Ville	CRDG	tous les ans			8.Information et sensibilisation	
CRDG	14DG178	Faire connaître les cours d'eau de Villers-la-Ville	Créer des panneaux reprenant les noms des cours d'eau présents sur l'entité	Commune de Villers-la-Ville	CRDG	2015			8.Information et sensibilisation	
CRDG	14DG179	Demande de révision partielle du PASH	Révision du PASH pour les villages de Commune de Walhain Commune de Walhain-St-Paul, Sartlez-Commune de Walhain, Lerinnes et Tourinnes St-Lambert, qui sont en régime transitoire.	Commune de Walhain	IBW, SPW, SPGE	2014	1.Assainissement des eaux usées	1.1.Assainissement collectif		
CRDG	14DG180	Poursuite des infractions environnementales	relever les infractions en matière d'utilisation d'herbicides au abords des CE, de remblais non autorisés et de non maintien de passage pour les gestionnaires, courrier invitant le riverain à la mise en ordre puis poursuite	Commune de Walhain	Police locale	en continu	4.Collectivités - Ménages	4.2.Pesticides non agricoles et déchets toxiques		
CRDG	14DG181	Lutte contre les inondations et coulées boueuses	En amont de Nil-St-Martin : création d'un bassin d'orage pour protéger le village	Commune de Walhain	PBW		6.Prélèvements, crues et étiages	6.3.Inondations		
CRDG	14DG182	Lutte contre les inondations et coulées boueuses	Etude des bassins versants menant aux rue Haute, de Spèche, Cruchenère, Haubiermont, Margot, Alvaux, de la Commune ainsi que sur divers chemins de remembrement	Commune de Walhain	Agriculteurs et riverains concernés, GISER, Greenotech, DGA	2014	6.Prélèvements, crues et étiages	6.3.Inondations		
CRDG	14DG183	Intégration de la problématique "eaux de surface" aux outils d'aménagement du territoire	Intégrer la gestion des zones à risque d'inondation et de coulées de boues, l'imperméabilisation des surfaces et le stockage des eaux pluviales dans les outils d'aménagement du territoire.	Commune de Walhain		en continu	6.Prélèvements, crues et étiages	6.3.Inondations		
CRDG	14DG184	Formation d'ouvriers communaux en gestion des cours d'eau		Commune de Walhain		2014	8.Hydromorphologie	8.2.Gestion entretien CE		
CRDG	14DG185	Lutte contre les dépôts de déchets	identification des lieux de dépôts, courrier aux riverains	Commune de Walhain	Riverains, police locale	en continu			2.Déchets	2.2.Autres
CRDG	14DG186	Lutte contre les plantes invasives	Relevé des sites avec plantes invasives, courrier d'information et de sensibilisation aux riverains concernés, actions ponctuelles d'éradication	Commune de Walhain	Riverains des sites concernés, CRDG	tous les ans			1.Invasives	1.2.Espèces végétales

**Programme d'actions 2014-2016 du Contrat de rivière Dyle-Gette  
Signé le 21 mars 2014 à Odenge (Perwez)**

CR	N° de l'action	Intitulé	Description de l'action	Maître d'œuvre	Partenaires	Échéance	Thème DCE	Sous-Thème DCE	Thème Hors DCE	Sous-Thème Hors DCE
CRDG	14DG187	Réparation d'un ouvrage d'art	Réparer les dégradations constatées sur un ouvrage d'art à proximité du Monastère de Berlaymont	Commune de Waterloo	Propriétaire	2014			4.Ouvrages	
CRDG	14DG188	Mise à jour du PNP de Waterloo et suivi de ce dernier afin de réduire les atteintes le long de l'Argentine	Améliorer le traitement des eaux du bassin d'orage de Waterloo au travers la STEP sans augmentation des capacités de traitement	Commune de Waterloo	IBW, SPGE, SPW	2015	1.Assainissement des eaux usées	1.1.Assainissement collectif		
CRDG	14DG189	Modification du RGP	Ajouter dans le RGP une mention explicite concernant le dépôt de déchets verts le long des cours d'eau afin de pouvoir dresser des amendes si non respect.	Commune de Waterloo	Police locale	2014			2.Déchets	2.1.Verts
CRDG	14DG190	Destruction et évacuation des plantes invasives	Lutte contre la prolifération des plantes invasives dans le bassin de l'Argentine + ajouter un article dans le RGP sur la gestion des invasives dans les propriétés privées.	Commune de Waterloo	CRDG, police locale	tous les ans			1.Invasives	1.2.Espèces végétales
CRDG	14DG191	Actions de sensibilisation	Action de sensibilisation sur l'eau lors de l'Environnement en fête + participation aux JWE	Commune de Waterloo	IBW, CRDG	tous les ans			8.Information et sensibilisation	
CRDG	14DG192	Lutte contre le ruissellement et les coulées de boue	Intensifier la politique d'implantation de parking filtrants dans les projets urbanistiques	Commune de Wavre		en continu	6.Prélèvements, crues et étiages	6.3.Inondations		
CRDG	14DG193	Naturalisation des berges de la Dyle et de ses affluents	Répertorier les sections de berges érodées ou minéralisées et évaluer la faisabilité d'actions de renaturation en fonction des espèces animales présentes	Commune de Wavre	DG03, DG04, Natagora	2015	8.Hydromorphologie	8.2.Gestion entretien CE		
CRDG	14DG194	Protection des zones humides et des périmètres aux alentours	amplifier les actions de protection de zones humides en engageants des procédures de reconnaissance en ZHIB auprès de la DG03	Commune de Wavre	DG03	en continu			5.Habitats et espèces sensibles	5.3.Zones humides
CRDG	14DG195	Sensibiliser les habitants à la qualité biologique et paysagère de la vallée de la Dyle	Organiser conjointement avec la ville d'Ottignies-LLN la descente de la Dyle en kayak	Commune de Wavre	Ottignies-LLN, CRDG	2014 et 2016			6.Tourisme, activités sportives et loisirs	
CRDG	14DG196	Etude de l'ouverture d'un itinéraire en cheminement doux le long de la Dyle entre Limal et Wavre	A partir de la rue Achille Bouduin un chemin passe entre la N238 et la Dyle. L'implantation d'une passerelle sur la Dyle à l'extrémité du chemin place le parc industriel à 400m au travers d'un friche plane	Commune de Wavre	DG04, PBW, bureau d'études, CRDG	2016			6.Tourisme, activités sportives et loisirs	
CRDG	14DG197	Créer un itinéraire de découverte de la Dyle dans un environnement naturel. Sensibiliser les usagers de ce sentier à la qualité de la Dyle	Aménagement, entretien et réouverture du sentier le long de la Dyle entre Basse-Wavre et Gastuche	Commune de Wavre	DG03, DG04, PBW, Amis du Parc de la Dyle, mouvement de jeunesse	2015			6.Tourisme, activités sportives et loisirs	
CRDG	14DG198	Maintenir la qualité biologique et paysagère	Préservation des ruisseaux du Manil et des Balleaux	Commune de Wavre	DG03, PBW	en continu			3.Patrimoine	3.1.Naturel/paysager
CRDG	14DG199	Lutter contre les plantes invasives le long des cours d'eau	Eradiquer progressivement la Berce, la Balsamine et la Renouée	Commune de Wavre		tous les ans			1.Invasives	1.2.Espèces végétales
CRDG	14DG200	Ouvrer à la suppression des rejets divers d'eau usées	Diminuer les source d'intrants chargés en matière azotées dans la Dyle	Commune de Wavre	IBW	en continu	1.Assainissement des eaux usées	1.1.Assainissement collectif		
CRDG	14DG201	Lutte contre les plantes invasives	Plusieurs passages pendant l'année sur les mêmes zones	CRABE		tous les ans			1.Invasives	1.2.Espèces végétales
CRDG	14DG202	Table ronde sur la résolution des rejets d'eaux usées en provenance des habitations riveraines.	Sensibilisation des partenaires du CRDG au raccordement à l'égout et à la qualité des eaux de surface (respect des délais imposés par la DCE et règlement communal en matière de raccordement à l'égout) (mise en conformité des habitations riveraines au réseau d'égouttage visant à augmenter le taux de collecte et sensibilisation des communes visant à augmenter le taux de raccordement).	CRDG	IBW, SPGE, AIDE, UVCW, DCE, Communes pilotes ?	2015	1.Assainissement des eaux usées	1.1.Assainissement collectif		
CRDG	14DG203	Résolution de certains PNP en apportant des solutions au piétinement des berges par le bétail	Maintien de l'accompagnement des agriculteurs pour la mise en place d'abreuvoirs ou de ponceaux de franchissement du bétail le long des cours d'eau (en fonction du cadre légal)	CRDG	Les 22 communes, FWA, les agriculteurs	Tous les ans	3.Agriculture	3.1.Apport nutriments		
CRDG	14DG204		Organiser une matinée d'information et d'échanges sur la gestion des eaux pluviales en agglomérations	CRDG	CCBW (MU), CR Senne, IBW	2014	6.Prélèvements, crues et étiages	6.3.Inondations		

**Programme d'actions 2014-2016 du Contrat de rivière Dyle-Gette  
Signé le 21 mars 2014 à Odenge (Perwez)**

CR	N° de l'action	Intitulé	Description de l'action	Maître d'œuvre	Partenaires	Échéance	Thème DCE	Sous-Thème DCE	Thème Hors DCE	Sous-Thème Hors DCE
CRDG	14DG205		Implication du Contrat de rivière dans le processus de concertation des acteurs dans le cadre de l'élaboration des Plans de Gestion du Risque d'Inondation (PGRI)	CRDG	SPW, PBW, Prov. Liège les 23 communes, les autres partenaires concernés	2015	6.Prélèvements, crues et étiages	6.3.Inondations		
CRDG	14DG206		Organiser une journée d'information et d'échanges pour les partenaires du CRDG sur la protection du patrimoine naturel lié aux cours d'eau et milieux associés	CRDG		2015	8.Hydromorphologie	8.2.Gestion entretien CE		
CRDG	14DG207		Favoriser les échanges d'expériences intercommunales en matière de protection de biodiversité sur les cours d'eau et dans les fonds de vallées	CRDG	Réalisation d'un projet dans le cadre de l'appel effectué par l'interGAL HHH "Ontmoet je buren /à la rencontre de nos voisins"	2014	8.Hydromorphologie	8.2.Gestion entretien CE		
CRDG	14DG208		Participer à la mise en place d'un service de cantonniers de rivière ou la formation des ouvriers communaux à la gestion douce des petits cours d'eau (en fonction de l'évolution du cadre légal)	CRDG	SPW, PBW, les 23 communes, les autres partenaires concernés	2016	8.Hydromorphologie	8.2.Gestion entretien CE		
CRDG	14DG209	Gestion des cours d'eau	Développer une procédure de concertation préalable aux travaux sur les cours d'eau	CRDG	SPW, PBW, les 23 communes	en continu	8.Hydromorphologie	8.2.Gestion entretien CE		
CRDG	14DG210	Lutte contre les plantes invasives	Coordination de chantiers de lutte contre les plantes exotiques envahissantes le long des cours d'eau	CRDG	PBW, SPW, CRABE, Les communes, les associations	tous les ans			1.Invasives	1.2.Espèces végétales
CRDG	14DG211	Balade gourmande en Dyle-Gette	Sensibiliser le grand public aux enjeux de protection de la rivière par la découverte d'une promenade à Chaumont Gistoux le long d'un cours d'eau. Des arrêts culinaires jalonnent le tracé.	CRDG	Commune et Groupe sentiers de Chaumont-Gistoux, Riverains et producteurs locaux, mouvements de jeunesse	2014			8.Information et sensibilisation	
CRDG	14DG212	Actions d'information-sensibilisation	Faire connaître au grand public le concept et les actions menées dans le cadre du Contrat de rivière via l'utilisation de canaux de communication : site Internet, Lettre d'information, Facebook, circulation de l'exposition, communication vers la presse écrite et audiovisuelle locale, communale, régionale et nationale.	CRDG		en continu			8.Information et sensibilisation	
CRDG	14DG213	Inventaire des points noirs pour le bassin Dyle-Gette	Coordination un nouvel inventaire des points noirs en s'appuyant sur des bénévoles.	CRDG	Les associations, bénévoles, les 22 communes, les gestionnaires des CE, IBW, AIDE	2016			9.Autres	
CRDG	14DG214	Maintien de l'aide-service de la Cellule de coordination envers les partenaires du CRDG	Proposer des aides sous différentes formes pour faciliter le travail des partenaires communaux et associatifs. (ex : prêt de barrages flottants, projets locaux, information-sensibilisation, lutte contre les infractions environnementales, lutte contre les plantes invasives, protection des zones humides, information des riverains...)	CRDG	Les 23 communes	en continu			9.Autres	
CRDG	14DG215		Réorienter le réseau d'analyses de la qualité des cours d'eau du bassin Dyle-Gette, sur base des résultats engrangés depuis 2000	CRDG		2014			9.Autres	
CRDG	14DG298	Sensibiliser les enfants à l'importance de l'eau (son utilisation, sa place dans notre environnement, les représentations liées à l'eau)	Mise à disposition d'animateurs pour la mise en place d'animations sur l'eau pour les écoles primaires des 6 communes du GAL (Beauvechain, Incourt, Hélécine, Jodoigne, Orpen-Jauche et Ramillies) - 2 modules sont fixés pour le moment : - L'utilisation de l'eau et son retour à la nature et L'eau dans le cycle de la vie	Culturalité		en continu			8.Information et sensibilisation	

**Programme d'actions 2014-2016 du Contrat de rivière Dyle-Gette  
Signé le 21 mars 2014 à Odenge (Perwez)**

CR	N° de l'action	Intitulé	Description de l'action	Maître d'œuvre	Partenaires	Échéance	Thème DCE	Sous-Thème DCE	Thème Hors DCE	Sous-Thème Hors DCE
CRDG	14DG299	Restauration de la libre circulation des poissons	Inventaire des obstacles à la libre circulation des poissons de manière à permettre les migrations	Entente nationale pour la Protection de la Nature		2016			5.Habitats et espèces sensibles	5.1.Restauration et valorisation d'habitats ou de sources
CRDG	14DG300	Remédier à la pollution chronique insidieuse des cours d'eau par les pesticides.	Porter remède à la pollution chronique insidieuse des cours d'eau pour restaurer leur écosystème	Entente nationale pour la Protection de la Nature	Pesticide Action Network	2016	4.Collectivités - Ménages	4.2.Pesticides non agricoles et déchets toxiques		
CRDG	14DG216	Apporter son soutien aux Fédérations de Pêche du sous bassin Dyle-Gette dans les actions qui seront engagées par celle-ci		F.S.P.F.B		en continu			9.Autres	
CRDG	14DG217	Approuver l'engagement personnel de son représentant au CR, d'animer le groupe de travail local qui devrait se créer à Orp-Jauche et apporter son soutien dans les actions engagées par cette commune pour 2014-2016 et suivi des actions annoncées pour 2011-2013		F.S.P.F.B		en continu			9.Autres	
CRDG	14DG218	Assurer un rôle de vigilance le long des cours d'eau du bassin Dyle-Gette, en particulier le long des tronçons où les membres de la Fédération exercent leurs droits de pêche	Relayer, auprès des autorités compétentes et de la Cellule de coordination du contrat de rivière, les constats d'atteintes à l'écosystème rivière et d'infractions.	Fédération des Pêcheurs des 2 Gettes	Communes, gestionnaires des cours d'eau, CRDG	en continu			9.Autres	
CRDG	14DG219	Aider suivant nos moyens le CR dans les actions engagées pour améliorer la qualité des eaux, des abords, ... de nos rivières		Fédération des Pêcheurs du Bassins de la Dyle		en continu			9.Autres	
CRDG	14DG220	Expertise et vigilance en matière d'eau et d'hydrologie	De façon régulière nous faisons des inspections sur la qualité de l'eau et nous réagissons sur des informations communiquées par des citoyens. Nous réaliserons également l'inventaire des points noirs et l'état des lieux des cours d'eau dans tout le bassin de l'Argentine	Groupe CR Argentine	Commune de La Hulpe, Laboratoire de La Hulpe environnement	en continu			9.Autres	
CRDG	14DG221	Nouvelle demande de déplacement du sentier 49: le propriétaire menace de transformer la zone humide en terrain agricole si le sentier n'est pas déplacé, étude du bureau Concept	Le CRA renoue le dialogue avec le propriétaire et propose un plan de gestion, Le CRA rejette les conclusions de l'étude et présentera un plan à la commune de La Hulpe pour une solution	Groupe CR Argentine	Propriétaire, La Hulpe Environnement asbl, Commune de La Hulpe, Commune de Rixensart,	2015			5.Habitats et espèces sensibles	5.3.Zones humides
CRDG	14DG222	Gestion du marais du Delhaize	Le marais situé au bout du terrain du Delhaize (de Genvall) sur le territoire de La Hulpe et Rixensart fera l'objet d'un don au DNF qui est le moteur essentiel au projet de création d'une réserve domaniale urbaine. Ce petit patrimoine pourrait être géré par le CRA	Groupe CR Argentine	Commune de La Hulpe, Commune de Rixensart	tous les ans			5.Habitats et espèces sensibles	5.3.Zones humides
CRDG	14DG223	Analyse de la qualité de l'eau de l'Argentine depuis l'amont de Gaillemarde jusqu'à l'aval (confluence Lasne).	Comparer, par des nouvelles analyses, la situation actuelle avec celle de 2004 (dernières analyses)	Groupe CR Argentine	Province du Brabant Wallon, DGRNE, CRDG, UCL	2016			9.Autres	
CRDG	14DG224	Faire connaître l'existence du Contrat Rivière et toute l'aide que nous pouvons apporter à la population, aux associations, aux écoles. Sensibiliser et responsabiliser la population à la problématique des rivières.	Exposition et tout le matériel du CRDG, Organisation de concours de photo et dessins avec comme thème l'eau au naturel, Organisation de parcours guidés pour faire découvrir les points d'intérêts autour de l'Argentine, sources et affluents, Blog participatif (histoire de l'Argentine)	Groupe CR Argentine	Commune de La Hulpe	2016			8.Information et sensibilisation	
CRDG	14DG225	Plantes invasives	Suivi de la campagne du CRDG dans le bassin de la Lasne (et du CRA à Gaillemarde depuis 2009): Inspection annuelle des cours d'eau dans tout le bassin de l'Argentine (en été) avec élimination sur place des invasives (hors Renouée) si possible, Inventaire des Renouées asiatiques et recherche de solution	Groupe CR Argentine	Commune de La Hulpe, CRDG	tous les ans			1.Invasives	1.2.Espèces végétales
CRDG	14DG226	Accueil de l'exposition du Contrat de Rivière Dyle-Gette durant les Journées de l'Eau		IBW	CRDG	tous les ans			8.Information et sensibilisation	

CR	N° de l'action	Intitulé	Description de l'action	Maître d'œuvre	Partenaires	Échéance	Thème DCE	Sous-Thème DCE	Thème Hors DCE	Sous-Thème Hors DCE
CRDG	14DG227	Réduire les pollutions diffuses potentielles générées par les activités agricoles en vue d'améliorer la qualité de l'eau captée.	Sensibilisation des agriculteurs dans les zones de prévention du captage de Houtain-le-Val et de l'Ornoy par une campagne de presse mettant en valeur l'aspect win-win entre agriculture et production d'eau au bénéfice du consommateur. L'IECBW prend en charge les analyses d'eau pour permettre de mesurer l'évolution des résultats. Nitrawal prend en charge le pilotage des réunions et la publicité de l'opération.	IECBW	Laboratoire provincial d'analyse (la Hulpe)	en continu	5.Zones protégées	5.6.zones de protection des captages		
CRDG	14DG228	Protection des prises d'eau potabilisable de l'IECBW	réduction des risques de pollution accidentelle et diffuse à l'intérieur des périmètres des zones de prévention. L'action participe dès lors au maintien et l'amélioration de la qualité des eaux souterraines et de surface.	IECBW	Bureaux d'études	en continu	5.Zones protégées	5.6.zones de protection des captages		
CRDG	14DG229	régulation du débit du captage de Houtain-le-Val pour maintenir le débit minimum de la Dyle à sa source.	maintenir un débit minimum dans le cours d'eau au droit de sa source et en aval.	IECBW		2014	5.Zones protégées	5.6.zones de protection des captages		
CRDG	14DG230	Participation aux inventaires du CR	mise à jour des données	Lasne Nature		en continu			9.Autres	
CRDG	14DG231	Vigilance environnementale	détection de nouveaux points noirs	Lasne Nature		en continu			9.Autres	
CRDG	14DG232	Pouvoir disposer d'une carte et d'une évaluation de la présence du castor	Inventaire et cartographie des populations de castors dans le bassin de la Dyle	Natagora	Associations naturalistes locales	tous les ans			5.Habitats et espèces sensibles	5.2.Protection d'espèces sensibles
CRDG	14DG233	Préservation et amélioration des caractéristiques physico-chimiques et hydromorphologiques du ruisseau de la Triselaie	Sensibilisation du voisin de la réserve, gestion du bassin versant, introduction d'un dossier d'agrément auprès du SPW, sensibilisation des agriculteurs voisins, analyse des potentialités d'extension de la réserve	Natagora	Commune de Jodoigne, SPW	tous les ans			5.Habitats et espèces sensibles	5.3.Zones humides
CRDG	14DG234	Formation de bénévoles actifs à la biologie et à la reconnaissance de l'ichtyofaune des bassins de la Dyle et de la Gette		Natagora	CRDG, SPW, ULG	tous les ans			9.Autres	
CRDG	14DG235	Vigilance générale pour la conservation de la nature en bordure de cours d'eau	Maintenir une vigilance afin d'identifier les projets pouvant avoir un impact favorable ou défavorable sur la biodiversité et mise en oeuvre de moyens de réactions	Natagora		en continu			9.Autres	
CRDG	14DG236	Conseil, information et formation des agriculteurs sur la mise en oeuvre du PGDA		Nitrawal		en continu	3.Agriculture	3.1.Apport nutriments		
CRDG	14DG237	Sensibiliser les enfants et le grand public sur les efforts réalisés par les agriculteurs afin de préserver l'eau		Nitrawal		en continu	3.Agriculture	3.1.Apport nutriments		
CRDG	14DG238	Mise à disposition d'information et de brochures en lien avec l'eau et le nitrate		Nitrawal		en continu	3.Agriculture	3.1.Apport nutriments		
CRDG	14DG239	Partenariat avec le CR en tant que relais d'information vers le citoyen, vers les agriculteurs	Diffusion d'articles ou infos via les sites webs, les newsletters, les bulletins de liaison	Nitrawal		en continu	3.Agriculture	3.1.Apport nutriments		
CRDG	14DG240	Lutte contre point noirs	Actions de nettoyage des berges, ... ; sensibilisation-éducation de la population	Patrimoine stephanois	CRDG, Commune de CSE	en continu			2.Déchets	2.2.Autres
CRDG	14DG241	Suivi des nichoirs à Bergeronnette des ruisseaux et Cincle plongeur	Vérifier la nidification de ces 2 espèces connues en passage sur le territoire de la commune	Patrimoine stephanois	CRDG, Commune de CSE	tous les ans			5.Habitats et espèces sensibles	5.2.Protection d'espèces sensibles
CRDG	14DG242	Renforcer et faire connaître le réseau de promenade pédestre par un balisage depuis le pré-ravel hautement fréquenté	Balisage des départs de sentiers depuis le cheminement de la Dyle, le long du pré-ravel, en complément aux panneaux CRDG	Patrimoine stephanois	Scouts	tous les ans			6.Tourisme, activités sportives et loisirs	
CRDG	14DG243	Inventaire et préservation du patrimoine historique lié à l'eau (sentiers d'accès aux rivières, moulins, digues,...)	Recensement en vue de la sensibilisation-éducation de la population au petit patrimoine-restauration si nécessaire	Patrimoine stephanois	CHAF, Journées du Patrimoine	2016			3.Patrimoine	3.2.Bâti
CRDG	14DG244	Lutte contre les espèces exotiques invasives	Actions d'arrachage d'invasives ; sensibilisation-éducation de la population	Patrimoine stephanois	CRDG, Commune de CSE	en continu			1.Invasives	1.2.Espèces végétales
CRDG	14DG245	Suppression des entraves reprises dans l'inventaire des atteintes prioritaires et non prioritaires		PBW	CRDG	en continu	6.Prélèvements, crues et étiages	6.3.Inondations		

CR	N° de l'action	Intitulé	Description de l'action	Maître d'œuvre	Partenaires	Échéance	Thème DCE	Sous-Thème DCE	Thème Hors DCE	Sous-Thème Hors DCE
CRDG	14DG246	Mise en place d'une plate-forme de connaissance et d'expertise visant à améliorer la gestion des risques d'inondation liés aux crues et ruissellements sur le territoire de la Province		PBW	UCL	2015	6.Prélèvements, crues et étiages	6.3.Inondations		
CRDG	14DG247	Subventionnement de la réalisation d'infrastructures communales de lutte et de protection contre les inondations		PBW	PBW	tous les ans	6.Prélèvements, crues et étiages	6.3.Inondations		
CRDG	14DG248	BO Cortil-Noirmont		PBW	CRDG	2016	6.Prélèvements, crues et étiages	6.3.Inondations		
CRDG	14DG249	BO Mille Tourines-la-Grosse		PBW	CRDG	2016	6.Prélèvements, crues et étiages	6.3.Inondations		
CRDG	14DG250	BO sur le Piétrebais Grez-Doiceau		PBW	CRDG	2016	6.Prélèvements, crues et étiages	6.3.Inondations		
CRDG	14DG251	BO Piétrebais à Commune de Incourt		PBW	CRDG	2016	6.Prélèvements, crues et étiages	6.3.Inondations		
CRDG	14DG252	BO sur le Ry du Neuf Bois à MSG		PBW	CRDG	2016	6.Prélèvements, crues et étiages	6.3.Inondations		
CRDG	14DG253	Entretien des bassins d'orage provinciaux		PBW		en continu	6.Prélèvements, crues et étiages	6.3.Inondations		
CRDG	14DG254	organisation de réunions de concertation préalable à la réalisation de travaux extraordinaires sur cours d'eau		PBW		en continu	8.Hydromorphologie	8.2.Gestion entretien CE		
CRDG	14DG255	Travaux de curage, d'entretien et de consolidation des berges des cours d'eau de seconde catégorie		PBW	CRDG	en continu	8.Hydromorphologie	8.2.Gestion entretien CE		
CRDG	14DG256	Réalisation de chantier d'embellissement et d'amélioration de la biodiversité des cours d'eau		PBW	CRDG	en continu	8.Hydromorphologie	8.2.Gestion entretien CE		
CRDG	14DG257	Lutte contre les plantes invasives	Participation financière à la lutte contre les plantes invasives	PBW		tous les ans			1.Invasives	1.2.Espèces végétales
CRDG	14DG258	Information des riverains, sensibilisation et rappel de la législation		PBW		en continu			8.Information et sensibilisation	
CRDG	14DG259	Participation financière annuelle au fonctionnement général du CR		PBW		tous les ans			7.Subsides	7.2.Provinces
CRDG	14DG260	développer le réseau permanent de mesure de la qualité des eaux de surface		PBW	CRDG, CPAR	en continu			9.Autres	
CRDG	14DG294	Sensibilisation quant à la protection des ressources en eaux vis-à-vis des produits phytopharmaceutiques		PhytEauwal		en continu	3.Agriculture	3.5.Pesticides agricoles		
CRDG	14DG295	Mise à disposition de supports d'information concernant les bonnes pratiques d'utilisation des PPP afin de réduire les risques environnementaux liés à leur utilisation et à leur stockage ,le stockage des produits phytopharmaceutiques		PhytEauwal		en continu	3.Agriculture	3.5.Pesticides agricoles		
CRDG	14DG296	Information et sensibilisation des utilisateurs de PPP à l'utilisation de systèmes de traitement des effluents phytopharmaceutiques : Organisation de séances d'information, Accompagnement et conseils personnalisés, Visites d'établissements équipés d'un système de traitement		PhytEauwal		en continu	3.Agriculture	3.5.Pesticides agricoles		



**Programme d'actions 2014-2016 du Contrat de rivière Dyle-Gette  
Signé le 21 mars 2014 à Odenge (Perwez)**

CR	N°de l'action	Intitulé	Description de l'action	Maître d'œuvre	Partenaires	Échéance	Thème DCE	Sous-Thème DCE	Thème Hors DCE	Sous-Thème Hors DCE
CRDG	14DG297	Aide à la mise aux normes des exploitations agricoles/horticoles et des entreprises des secteurs verts, relativement aux risques environnementaux liés au stockage des produits phytopharmaceutiques à usage professionnel		PhytEauwal		en continu	3.Agriculture	3.5.Pesticides agricoles		
CRDG	14DG290	Lutte contre les inondations	enlèvement des entraves sur les cours d'eau de 2 <sup>ème</sup> catégorie à Lincet et Hannut	Province de Liège		2014	6.Prélèvements, crues et étiages	6.3.Inondations		
CRDG	14DG291	améliorer l'entretien des cours d'eau et gérer les flux	assurer le bon écoulement d'eau sur les cours d'eau de 2 <sup>ème</sup> catégorie à Lincet et Hannut	Province de Liège	CRDG, Commune de Lincet et de Hannut	en continu	6.Prélèvements, crues et étiages	6.3.Inondations		
CRDG	14DG292	lutte contre les invasives le long des cours d'eau de 2 <sup>ème</sup> catégorie à Hannut et Lincet	berce du Caucase le long du ruisseau de Poucet, Balsamine de l'Himalaya le long du ruisseau Henrifontaine	Province de Liège	CRDG	tous les ans			1.Invasives	1.2.Espèces végétales
CRDG	14DG293	soutien financier au fonctionnement général du Contrat de rivière	participation financière annuelle au fonctionnement général du Contrat de rivière pendant la période couverte par le nouveau protocole d'accord (2014-2016)	Province de Liège		tous les ans			7.Subsides	7.2.Provinces
CRDG	14DG261	Lutte contre les inondations	Résolution des points noirs "entraves"	SPW-DGO3-DCENN		2014	6.Prélèvements, crues et étiages	6.3.Inondations		
CRDG	14DG262	Protection des tiers et lutte contre les inondations	Résolution des points noirs "érosion de berges"	SPW-DGO3-DCENN		2014	8.Hydromorphologie	8.2.Gestion entretien CE		
CRDG	14DG263	Diminuer les apports de sable dans Grez-Doiceau et limiter les curages	Etude d'un piège à sédiment sur le Train en 2 <sup>em</sup> catégorie	SPW-DGO3-DCENN	PBW, CRDG	2014	6.Prélèvements, crues et étiages	6.3.Inondations		
CRDG	14DG264	Lutte contre les inondations et l'envasement du CE dans le centre	Etude d'un piège à sédiments sur le Henri-Fontaine à Orp-le-Grand	SPW-DGO3-DCENN	Commune de ORP-Jauche	2015	6.Prélèvements, crues et étiages	6.3.Inondations		
CRDG	14DG265	Lutte contre les inondations	Aménagement d'une zone d'expansion de crue sur la Thyle à Faux	SPW-DGO3-DCENN		2015	6.Prélèvements, crues et étiages	6.3.Inondations		
CRDG	14DG266	Éviter la formation d'embâcles sur la dérivation	Pose d'un enrochement sur la Dyle au niveau du moulin de Bierges	SPW-DGO3-DCENN		2014	8.Hydromorphologie	8.1.Continuité écologique des cours d'eau		
CRDG	14DG267	Amélioration des conditions de vie piscicoles	Pose de cascatalles sur la Grande Gette en amont de Zetrude Lumay	SPW-DGO3-DCENN		2014	8.Hydromorphologie	8.2.Gestion entretien CE		
CRDG	14DG268	Amélioration de la biodiversité en fond de vallée	Restauration d'une annexe hydraulique sur la Petite Gette à Orp-le-Grand (Elagages et aménagement de la mare)	SPW-DGO3-DCENN	CRDG	2015			5.Habitats et espèces sensibles	5.3.Zones humides
CRDG	14DG269	Lutte contre les invasives, biodiversité	Lutte contre les invasives sur la Lasne	SPW-DGO3-DCENN	CRDG	tous les ans			1.Invasives	1.2.Espèces végétales
CRDG	14DG270		Communiquer annuellement la liste des entreprises pour lesquelles un avis a été remis par la DESu concernant la révision des autorisations de rejet.	SPW-DGO3-DESu		tous les ans	2.Industries	2.1.Toutes industries		
CRDG	14DG271		Transmettre à la cellule de coordination du CR les profils des zones de baignade mis à jour	SPW-DGO3-DESu		2016	5.Zones protégées	5.2.Baignade		
CRDG	14DG272		Transmettre, à la cellule de coordination du CR et pour diffusion aux partenaires du CR, les résultats des analyses du réseau de mesure.	SPW-DGO3-DESu		2014			8.Information et sensibilisation	
CRDG	14DG273		Engagement moral de financer le CR dans le respect de l'Arrêté du Gouvernement wallon du 13 novembre 2008 relatif aux Contrats de rivière.	SPW-DGO3-DESu		tous les ans			7.Subsides	7.1.SPW

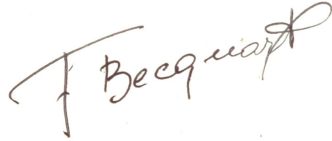
**Programme d'actions 2014-2016 du Contrat de rivière Dyle-Gette  
Signé le 21 mars 2014 à Odenge (Perwez)**

CR	N°de l'action	Intitulé	Description de l'action	Maître d'œuvre	Partenaires	Échéance	Thème DCE	Sous-Thème DCE	Thème Hors DCE	Sous-Thème Hors DCE
CRDG	14DG274		Etablir par ME une fiche reprenant notamment l'état des lieux, les objectifs environnementaux et le programme de mesures élaborés dans le cadre de la DCE.	SPW-DGO3-DESu		2016			9.Autres	
CRDG	14DG275		Réaliser et mettre en ligne d'une base de données reprenant l'inventaire de terrain et le programme d'actions du CR.	SPW-DGO3-DESu		2014			9.Autres	
CRDG	14DG276	Renforcer le partenariat entre l'UCL et les communes/province BW sur des problématiques liées à l'eau	A la demande de communes ou de la province, identifier les causes et proposer des solutions pour des sites soumis à inondation.	UCL		en continu	6.Prélèvements, crues et étiages	6.3.Inondations		
		<b>Les communes partenaires ont approuvé le Programme d'actions 2014-2016 du CR Dyle-Gette, en séance du Conseil communal aux dates suivantes :</b>								
		• Beauvechain : 30 septembre 2013	• Hélécline : 5 juin 2013	• Ottignies-LLN : 3 septembre 2013						
		• Chastre : 30 septembre 2013	• Incourt : 6 juin 2013	• Perwez : 6 juin 2013						
		• Chaumont-Gistoux : 3 juin 2013	• Jodoigne : 4 juin 2013	• Ramillies : 20 juin 2013						
		• Court-St-Etienne : 27 juin 2013	• La Hulpe : 26 juin 2013	• Rixensart : 26 mars 2014						
		• Genappe : 27 août 2013	• Lasne : 25 juin 2013	• Villers-la-Ville : 15 juillet 2013						
		• Grez-Doiceau : 28 mai 2013	• Lincent : 30 mai 2013	• Walhain : 10 juin 2013						
		• Hannut : 20 juin 2013	• Mont-St-Guibert : 20 juin 2013	• Waterloo : 24 juin 2013						
			• Orp-Jauche : 24 juin 2013	• Wavre : 18 juin 2013						

**Contrat de rivière Dyle-Gette**  
Cérémonie de signature  
Programme d'actions 2014-2016

Pour Action Environnement Beauvechain

Madame **Christine MOULAERT**  
Présidente  
Représentée par  
Madame **Francine BECQUART**



Pour l'Association des Entreprises de Wavre


Monsieur **Pierre COLLEAUX**

Pour le Comité d'Action pour la Défense  
de l'Environnement à Villers-la-Ville

Monsieur **Francis DAUSORT**  
Administrateur

Pour la Commune de Beauvechain

Madame **Brigitte WIAUX**  
Echevine, en charge de l'Environnement




Pour la Commune de Chastre

Monsieur **Jean-Marie THIRY**  
Echevin, en charge de l'Environnement




Pour la Commune de Chaumont-Gistoux

Monsieur **Luc DECORTE**  
Bourgmestre



Pour la Commune de Court-Saint-Etienne

Monsieur Michaël **GOBLET D'ALVIELLA**  
Bourgmestre



Pour la Ville de Genappe

Monsieur **Christophe HAYET**  
Echevin, en charge de la Gestion  
des cours d'eau



Pour la Commune de Grez-Doiceau

Monsieur **Luc COISMAN**  
Echevin, en charge de l'Environnement




Pour la Ville de Hannut

Madame **Florence DEGROOT**  
Echevine, en charge de l'Environnement




Pour la Commune de Hélécine

Monsieur **Pascal COLLIN**  
Echevin, en charge de l'Environnement



Pour la Commune de Incourt

Monsieur **Jean-Pierre BEAUMONT**  
Echevin, en charge des Travaux



Pour la Ville de Jodoigne

Monsieur **Marc-Antoine BOUCHER**  
Echevin, en charge de l'Environnement



Pour la Commune de La Hulpe

Madame **Isabelle HINDERYCKX**  
Echevine, en charge de l'Environnement



Pour la Commune de Lasne

Madame **Carine BIA-LAGRANGE**  
Echevine, en charge de l'Environnement  
Représentée par  
Monsieur **Alain LIMAUGE**



Pour la Commune de Lincent

Monsieur **Yves KINNARD**  
Bourgmestre  
Représenté par **François SMET**



Pour la Commune de Mont-Saint-Guibert

Madame **Joëlle RICOUR**  
Présidente du CPAS



Pour la Commune de Orp-Jauche

Monsieur **Julien GASIAUX**  
Conseiller communal



Pour la Ville de Ottignies-LLN

Madame **Cécile LECHARLIER**  
Echevine, en charge de l'Environnement



Pour la Commune de Perwez

Monsieur **Jean-Marc ALDRIC**  
Echevin, en charge de l'Environnement



Pour la Commune de Ramillies

Madame **Marthe LOPPE**  
Echevine, en charge de l'Environnement



Pour la Commune de Rixensart

Madame **Sylvie VAN DEN EYNDE**  
Echevine, en charge de l'Environnement



Pour la Commune de Villers-la-Ville

Madame **Julie CHARLES**  
Echevine, en charge de l'Environnement




Pour la Commune de Walhain

Monsieur **Jules PRAIL**  
Echevin, en charge de l'Environnement


Pour la Ville de Waterloo

Monsieur **Gérard HANCQ**  
Conseiller communal



Pour la Ville de Wavre

Monsieur **Luc GILLARD**  
Echevin, en charge de l'Environnement



Pour le Contrat de rivière Dyle-Gette

Monsieur **Jean-Marie TRICOT**  
Administrateur délégué



Pour le CRABE

Monsieur **Nicolas RAPPE**  
~~Représenté par~~  
Madame **Florence DEGROOT**



Pour Culturalité en Hesbaye brabançonne

Madame **Marie LANGHENDRIES**  
Représentée par  
Monsieur **Damien SEVRIN**



Pour l'Entente Nationale pour la Protection  
de la Nature

Monsieur **Jacques STENUIT**



Pour la Fédération des Pêcheurs  
des Deux Gette et affluents

Monsieur **Roland GAZIAUX**



Pour la Fédération des Pêcheurs  
du Bassin de la Dyle

Monsieur **Robert ROLLIN**  
Administrateur



Pour la Fédération sportive des Pêcheurs  
francophones de Belgique

Monsieur **Gilbert MICHEL**  
Administrateur




Pour le Groupe Contrat de rivière Argentine

Monsieur **Hugo Moreau**  
Président



Pour l'Intercommunale du Brabant Wallon

Monsieur **Gérard HANCQ**  
Administrateur



Pour l'Intercommunale des Eaux du Centre  
du Brabant Wallon

Monsieur **Alain GILLIS**  
Directeur général



Pour Lasne Nature

Monsieur **Willy CALLEEuw**  
Président



Pour Les Amis du Parc de la Dyle

Monsieur **Bernard QUEVY**  
Administrateur



Pour Natagora

Monsieur **Julien TAYMANS**  
Président Régionale BW



Pour Nitrawal

Monsieur **Mostafa KHALIDI**



Pour le Patrimoine Stéphanois

Monsieur **Jean-Philippe LEFIN**  
Administrateur



Pour PhytEauwal

Madame **Armelle COPUS**  
Coordinatrice



Pour la Province du Brabant Wallon

Monsieur **Marc BASTIN**  
Député provincial




Pour la Province de Liège

Monsieur **Georges PIRE**  
Député provincial  
Représenté par  
Monsieur **Michel MARECHAL**




Pour la Région wallonne

Monsieur Carlo **DI ANTONIO**  
Ministre des Travaux publics, de l'Agriculture,  
de la Ruralité, de la Nature, de la Forêt et du Patrimoine  
Représenté par  
Monsieur **Cédric DU MONCEAU**




Pour la Région wallonne

Monsieur **André ANTOINE**  
Ministre du Budget, des Finances,  
de l'Emploi, de la Formation, des  
Sports, en charge des Aéroports



Pour le Service public de Wallonie-DGO3

Monsieur **José RENARD**  
Directeur général



Pour l'Université catholique de Louvain - GERU

Monsieur **Charles BIELDERS**  
Représenté par  
Monsieur **Marnik VANCLOOSTER**

